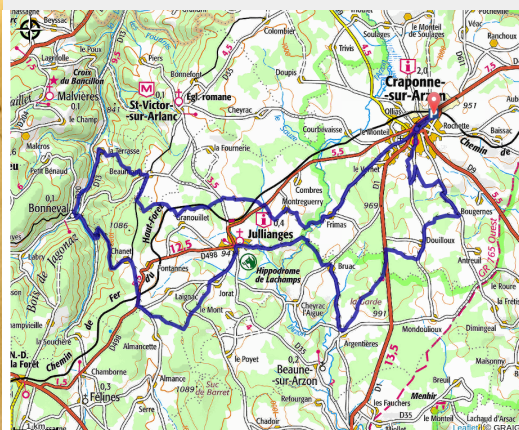



# Rencontre avec la Dorette a Bonneval

Velay - Craponne-sur-Arzon



*Quelle surprise : un beau village dans une vallée si sauvage.*

## Infos pratiques

Pratique : VTT

Durée : 2 h 45

Longueur : 35.7 km

Dénivelé positif : 835 m

Difficulté : Intermédiaire

Type : Boucle

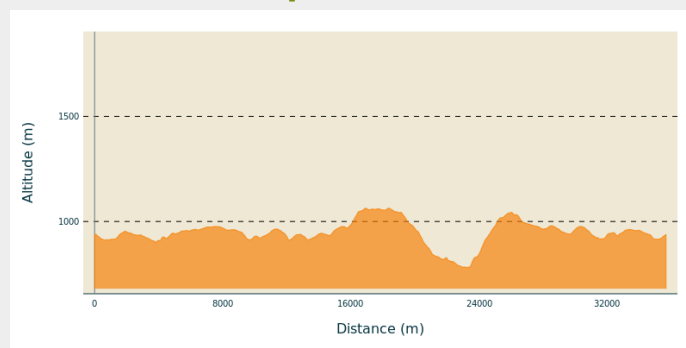
Thèmes : VTT

# Itinéraire

**Départ** : Craponne-sur-Arzon

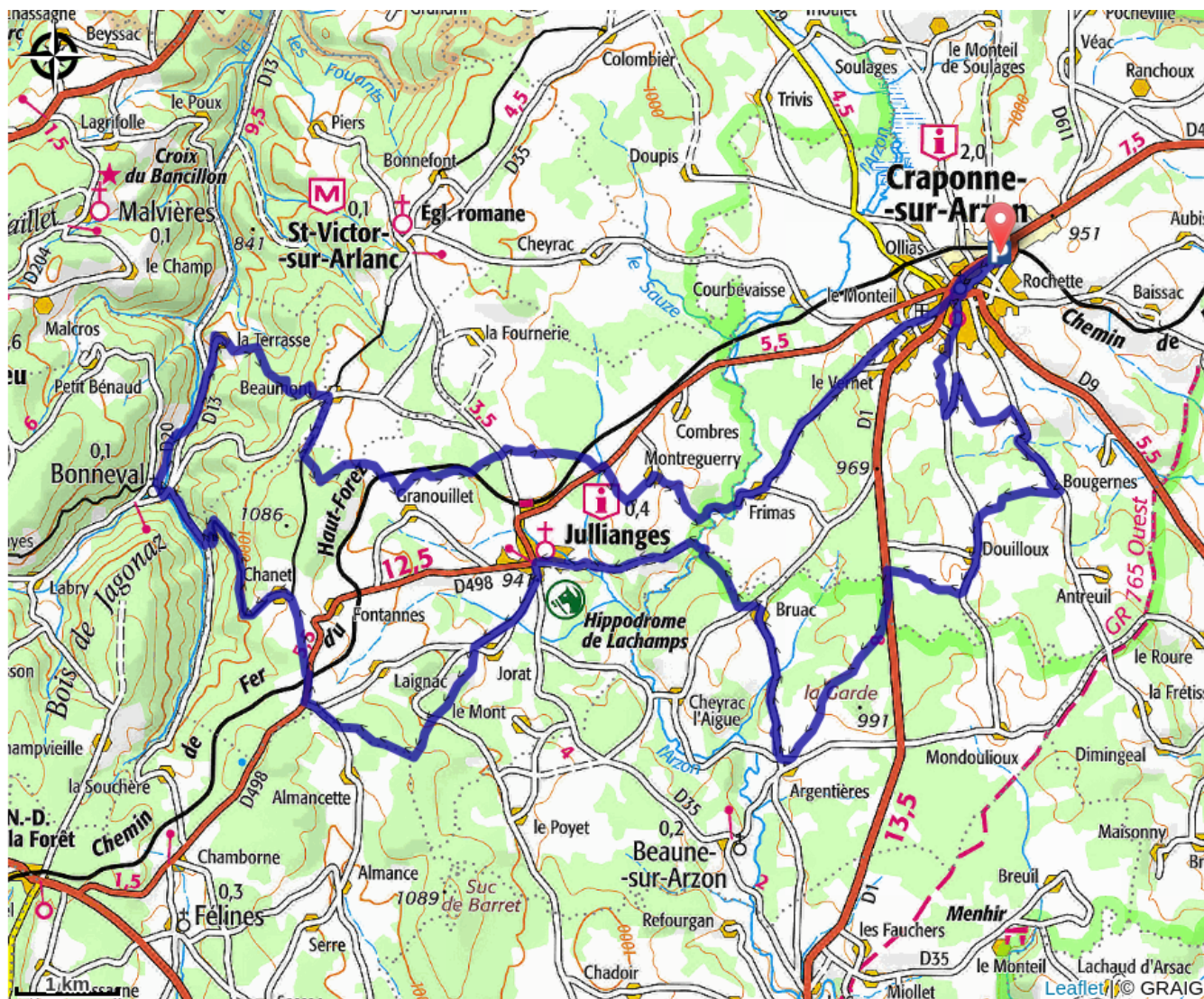
**Communes** : 1. Craponne-sur-Arzon  
2. Beaune-sur-Arzon  
3. Jullianges  
4. Félines  
5. Bonneval  
6. Saint-Victor-sur-Arlanc

## Profil altimétrique



Altitude min 780 m Altitude max 1063 m

# Sur votre chemin...



# Toutes les infos pratiques

## Comment venir ?

Accès routier

40 minutes au nord du Puy-en-Velay

Parking conseillé

Parking de La Gare