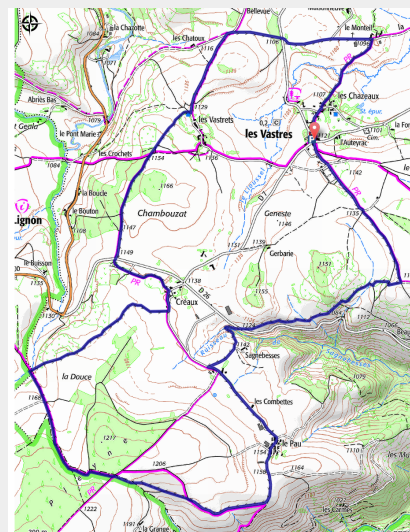


Entre genêts et jonquilles

Montagne de Haute-Loire - Vastres



Cet itinéraire VTT au départ du charmant village des Vastres ravira les familles aventurières avec un beau parcours à faire à son rythme selon l'âge des enfants, qui demande de l'engagement technique, juste ce qu'il faut pour ne pas s'ennuyer.

Gouffre de la monette :

Le gouffre de la Monette, situé près du village de Villelonge sur la commune des Vastres, tire son nom d'une légende locale.

Un jour, une femme répondant au doux prénom de Monette, serait tombée dans le gouffre avec ses bœufs. Le lieu, situé sur une propriété privée, s'est taillé une jolie réputation de havre de fraîcheur et de beauté. Un titre qu'il n'a pas volé. Site intimiste et surprenant, ne laissera pas petits et grands indifférents.

Infos pratiques

Pratique : VTT

Durée : 1 h 30

Longueur : 13.1 km

Dénivelé positif : 216 m

Difficulté : Facile

Type : Boucle

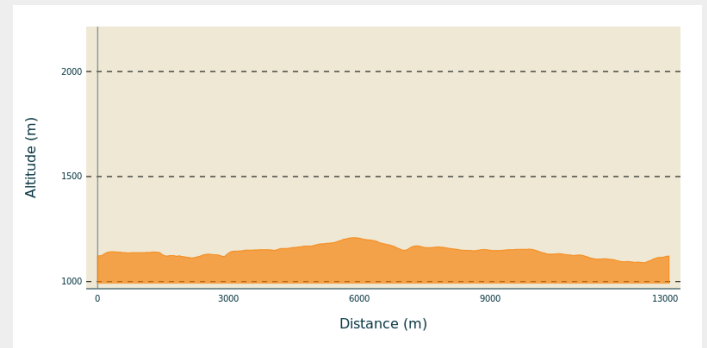
Thèmes : VTT

Itinéraire

Départ : Les Vastres

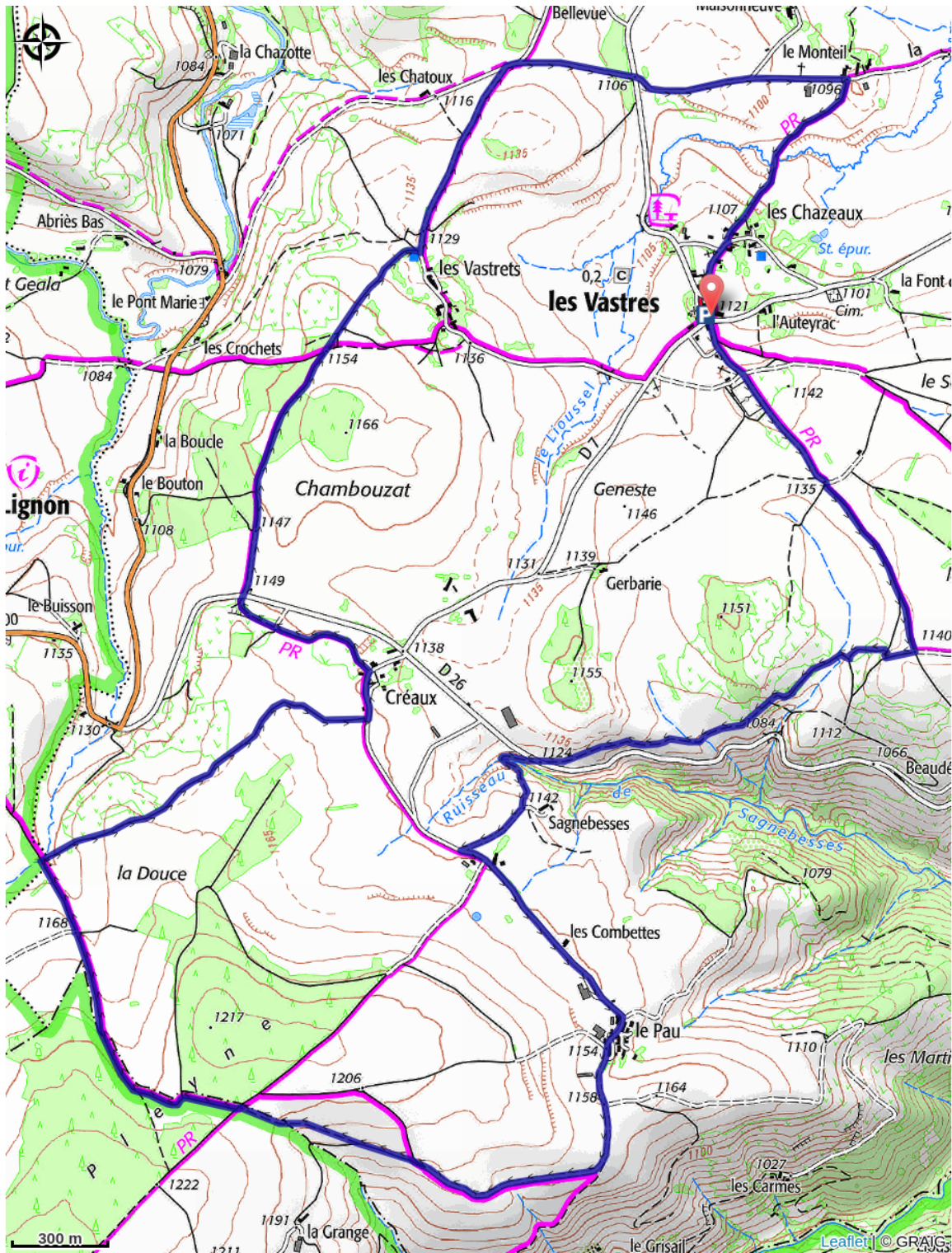
Communes : 1. Vastres
2. Fay-sur-Lignon

Profil altimétrique



Altitude min 1090 m Altitude max 1209 m

Sur votre chemin...



Toutes les infos pratiques

Comment venir ?

Accès routier

30 minutes au sud-est d'Yssingeaux

Parking conseillé

Place du village