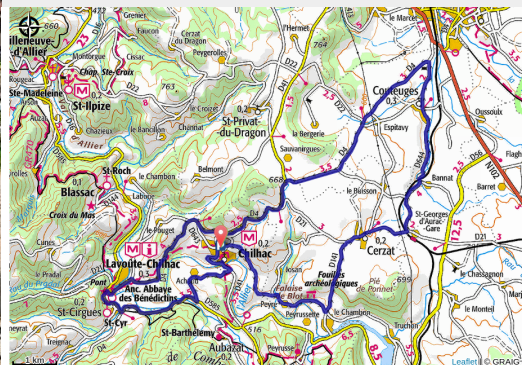


11 - De Chilhac à Couteuges

Gorges de l'Allier - Chilhac



De la rivière Allier au clocher-mur de l'église Saint-Loup de Couteuges sur le plateau volcanique du Chaliergue, le paysage, ses rives, ses terrasses avec ses petites cabanes et ses murets témoignant du passé viticole du territoire, s'ouvrent à vous !

Au cours de votre route, vous pourrez découvrir Lavoûte-Chilhac (Plus Beau Village de France) établie dans un méandre de l'Allier, mais également le village de Chilhac (Petite Cité de Caractère) nichée sur une coulée basaltique.

La première mention du site de Lavoûte figure dans la chartre de fondation d'un prieuré clunisien datant de 1025 par Odilon de Mercoeur, abbé de Cluny. L'influence du site est conséquente puisque son pouvoir s'étend sur treize prieurés situés dans la vallée de l'Allier et sur la Margeride, et quarante églises. La plus grande partie des bâtiments visibles actuellement date de la fin du XVIII^e siècle.

Cette reconstruction est l'œuvre des derniers

Infos pratiques

Pratique : Vélo

Durée : 2 h

Longueur : 29.1 km

Dénivelé positif : 505 m

Difficulté : Facile

Type : Boucle

Itinéraire

Départ : Chilhac

Arrivée : Chilhac

Communes : 1. Chilhac

2. Cerzat

3. Couteuges

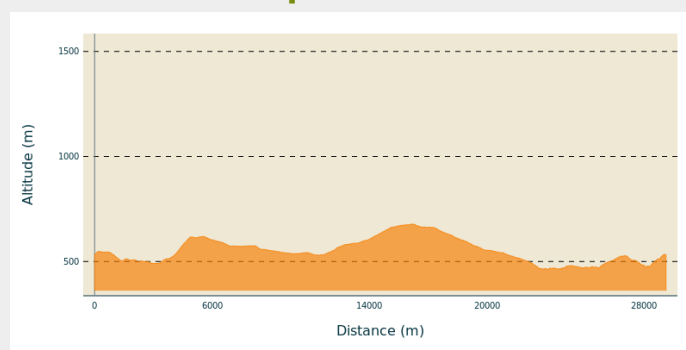
4. Saint-Privat-du-Dragon

5. Lavoûte-Chilhac

6. Saint-Cirgues

7. Aubazat

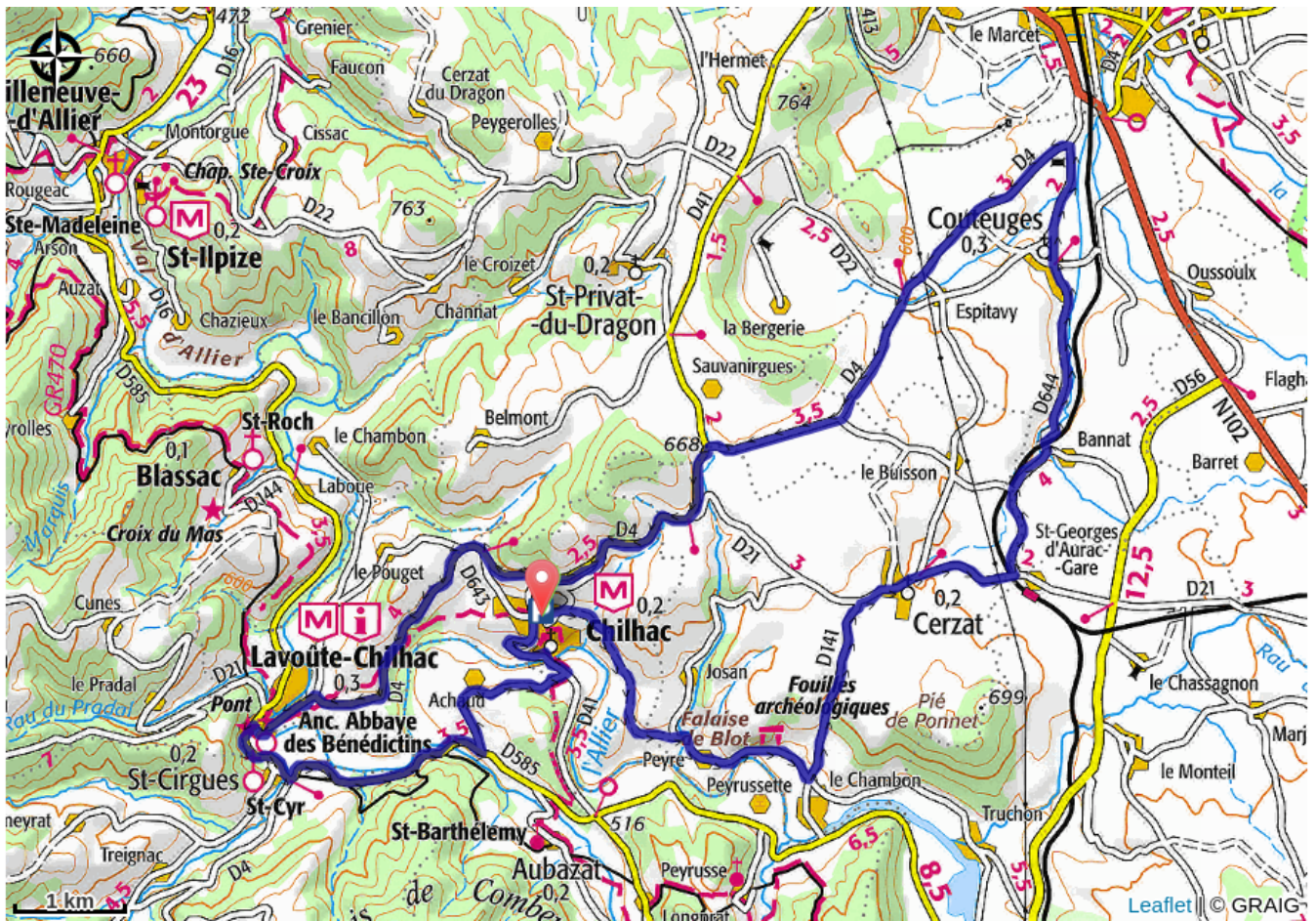
Profil altimétrique



Altitude min 461 m Altitude max 678 m

Attention au pont de Chilhac, revêtement métallique et ajouré. Soyez prudent, n'hésitez pas à descendre de vélo.

Sur votre chemin...



Toutes les infos pratiques

Comment venir ?

Parking conseillé

A l'entrée du village, à proximité de la fontaine