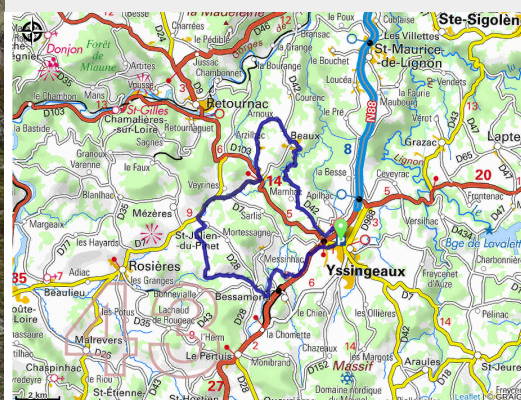


28 - De la Via Fluvia aux gorges du Ramel

Montagne de Haute-Loire - Yssingeaux



Ce circuit commence à Yssingeaux où vous pourrez emprunter la Via fluvia jusqu'à St-Julien-du-Pinet. Vous apercevrez sur votre route plusieurs succs dont le suc d'Ayme, le suc de Jorance ou encore le Suc d'Alibert. Vous continuerez ensuite jusqu'à Malataverne et Beaux. De là, vous partirez à la découverte des gorges du Ramel avant de revenir à votre point de départ !

Les Gorges du Ramel

Le Ramel prend sa source à 1098 m d'altitude près de Queyrières dans le Meygal. Près de Beaux, ses gorges deviennent profondes et étroites laissant un paysage d'une beauté pittoresque. C'est ici qu'une légende est née, celle de la bête du Ramel dont le cri s'est fait entendre pour la première fois en 1959. L'animal ne sera jamais vu, ni attrapé... Aujourd'hui, vous pouvez vous détendre au « Saut du chien », un lieu où règne un calme presque magique...

Infos pratiques

Pratique : Vélo

Durée : 2 h

Longueur : 30.0 km

Dénivelé positif : 573 m

Difficulté : Intermédiaire

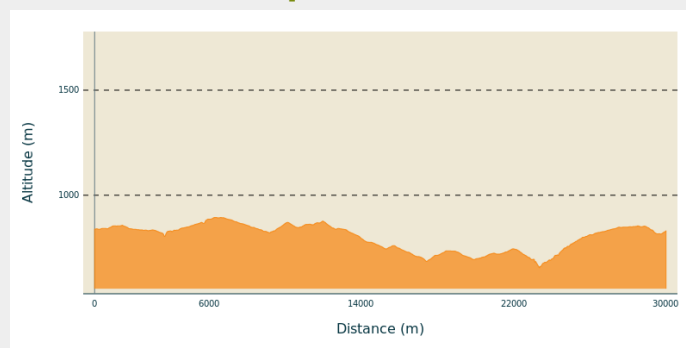
Type : Boucle

Itinéraire

Départ : Parking de l'Antreuil à Yssingeaux

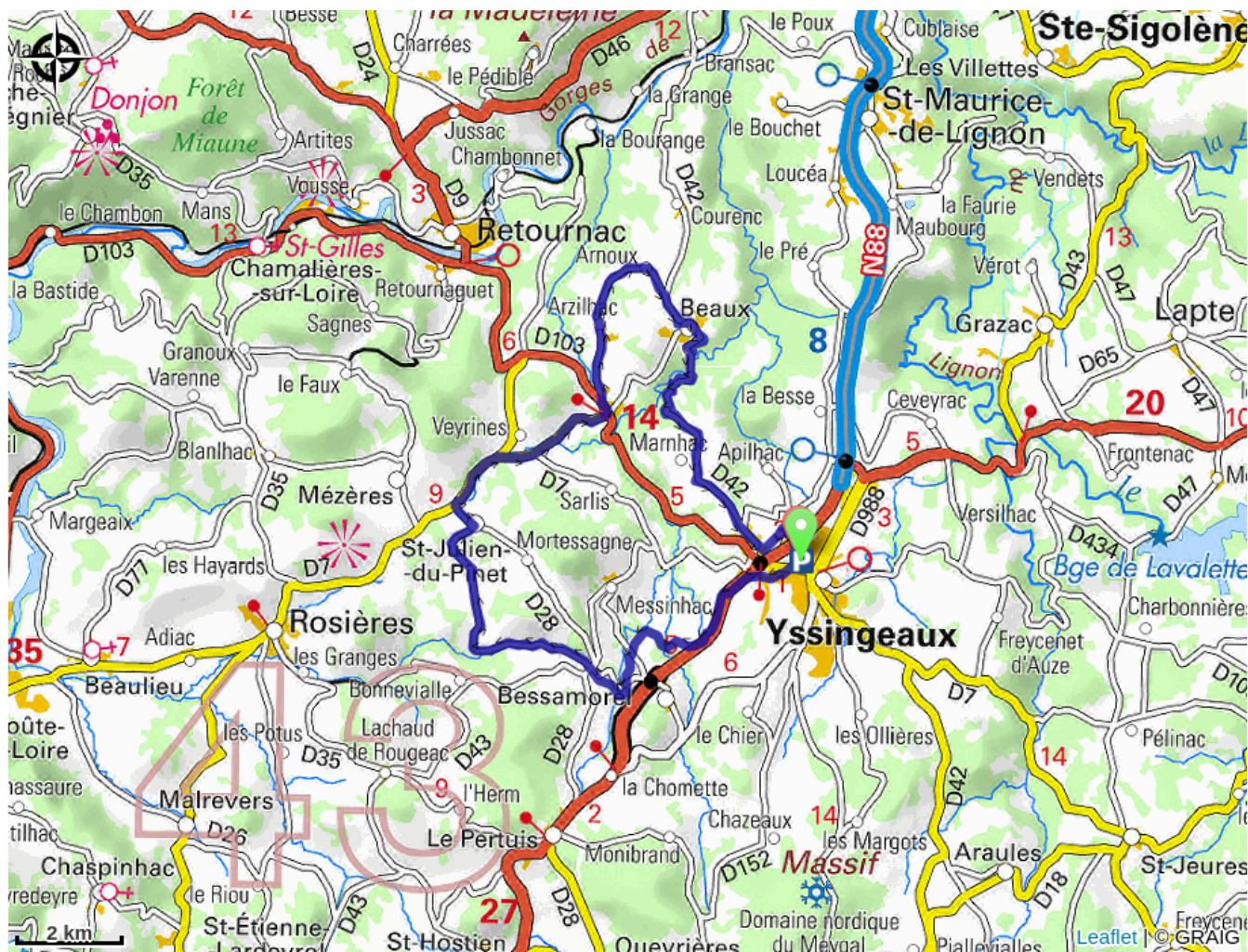
Communes : 1. Yssingeaux
2. Bessamorel
3. Saint-Julien-du-Pinet
4. Beaux

Profil altimétrique



Altitude min 655 m Altitude max 894 m

Sur votre chemin...



Toutes les infos pratiques