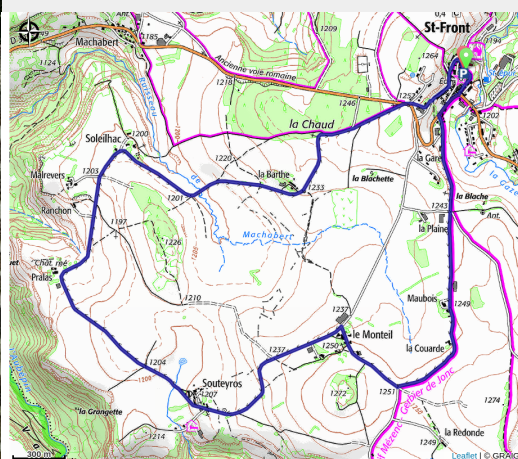


23 - Découverte des hauts plateaux

Montagne de Haute-Loire - Saint-Front



Vous aimez pédaler en famille ?

Lancez-vous sur ce parcours cyclo sillonnant une route légèrement vallonnée. Vous serez charmés par les paysages typiques des hauts plateaux.

Cette balade paisible de 9 km débute dans le charmant village de Saint-Front, riche d'un patrimoine bâti d'exception.

Entourée d'un muret pour se protéger de la neige et de la burle, ce vent violent chargé de glace, la maison des plateaux à des allures de forteresse ou la pierre est présente des fondations au toit (à l'exception des chaumières de Bigorre et de Moudeyres).

Ses formes sont trapues (murs de 2 mètres), ses ouvertures petites et orientés en face sud. Un porche voûté, l'arcasse, sert d'entrée commune aux hommes et aux bêtes ; une cloison de bois

sépare l'étable du « carré » d'habitation. Cette dernière est souvent réduite à une seule pièce

Infos pratiques

Pratique : Vélo

Durée : 1 h

Longueur : 8.6 km

Dénivelé positif : 151 m

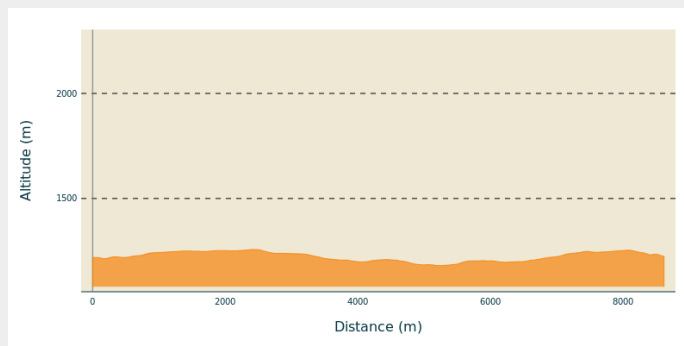
Difficulté : Très facile

Type : Boucle

Itinéraire

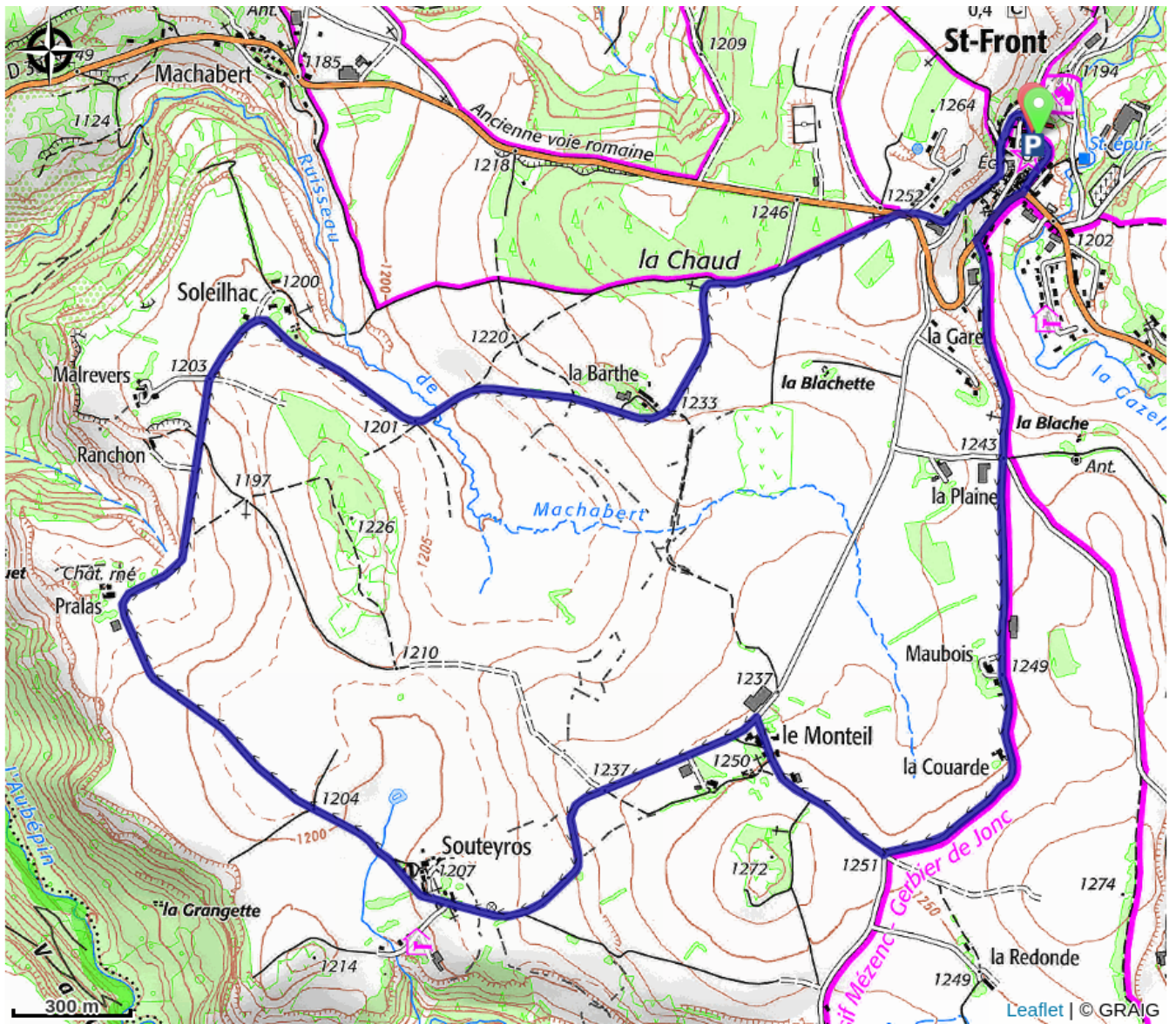
Départ : Place de la Mairie, Saint-Front
Arrivée : Place de la Mairie, Saint-Front
Communes : 1. Saint-Front

Profil altimétrique



Altitude min 1180 m Altitude max 1257 m

Sur votre chemin...



Toutes les infos pratiques

Comment venir ?

Accès routier

Le départ se situe dans le bourg de Saint-Front place de la Mairie.

Parking conseillé

Parking de la mairie