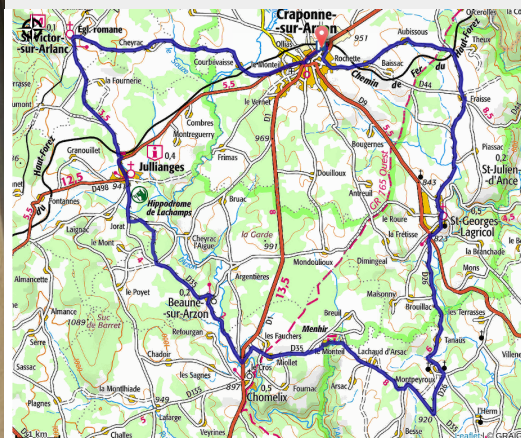


16 - Le Velay granitique

Velay - Craponne-sur-Arzon



À la découverte du pays de Craponne-sur-Arzon au nord de l'agglomération du Puy-en-Velay, le parcours est abordable à tous les pratiquants à la rencontre des plateaux autour de Saint-Georges-Lagricol, Jullianges et on célèbre hippodrome, Beaune-sur-Arzon ou encore Saint-Victor sur Arlanc.

Le centre historique de Craponne-sur-Arzon
Craponne-sur-Arzon

Infos pratiques

Pratique : Vélo

Durée : 2 h

Longueur : 36.2 km

Dénivelé positif : 581 m

Difficulté : Facile

Type : Boucle

Au cœur du Velay et à quelques kilomètres seulement des départements voisins de la Loire et du Puy-de-Dôme, la commune de Craponne-sur-Arzon est nichée sur un plateau granitique à l'extrémité Nord du Velay.

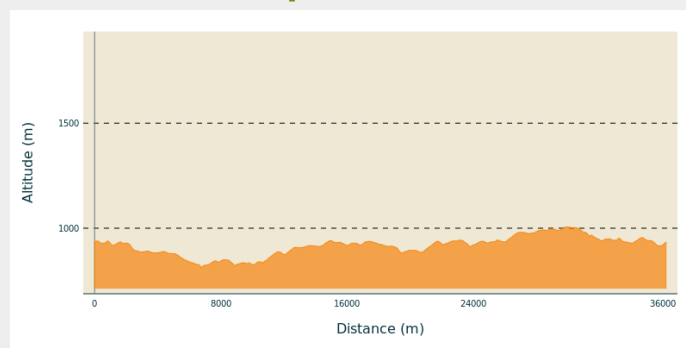
Le centre ancien de Craponne-sur-Arzon date du Moyen-Age. Il subsiste de cette époque la tour-porte, appelée le Donjon. Deux tours du XVIème siècle (de Pasturel et du Marchédial) sont également encore présentes et témoignent des fortifications présentes à cette époque.

Itinéraire

Départ : Place de la gare (Craponne-sur-Arzon)

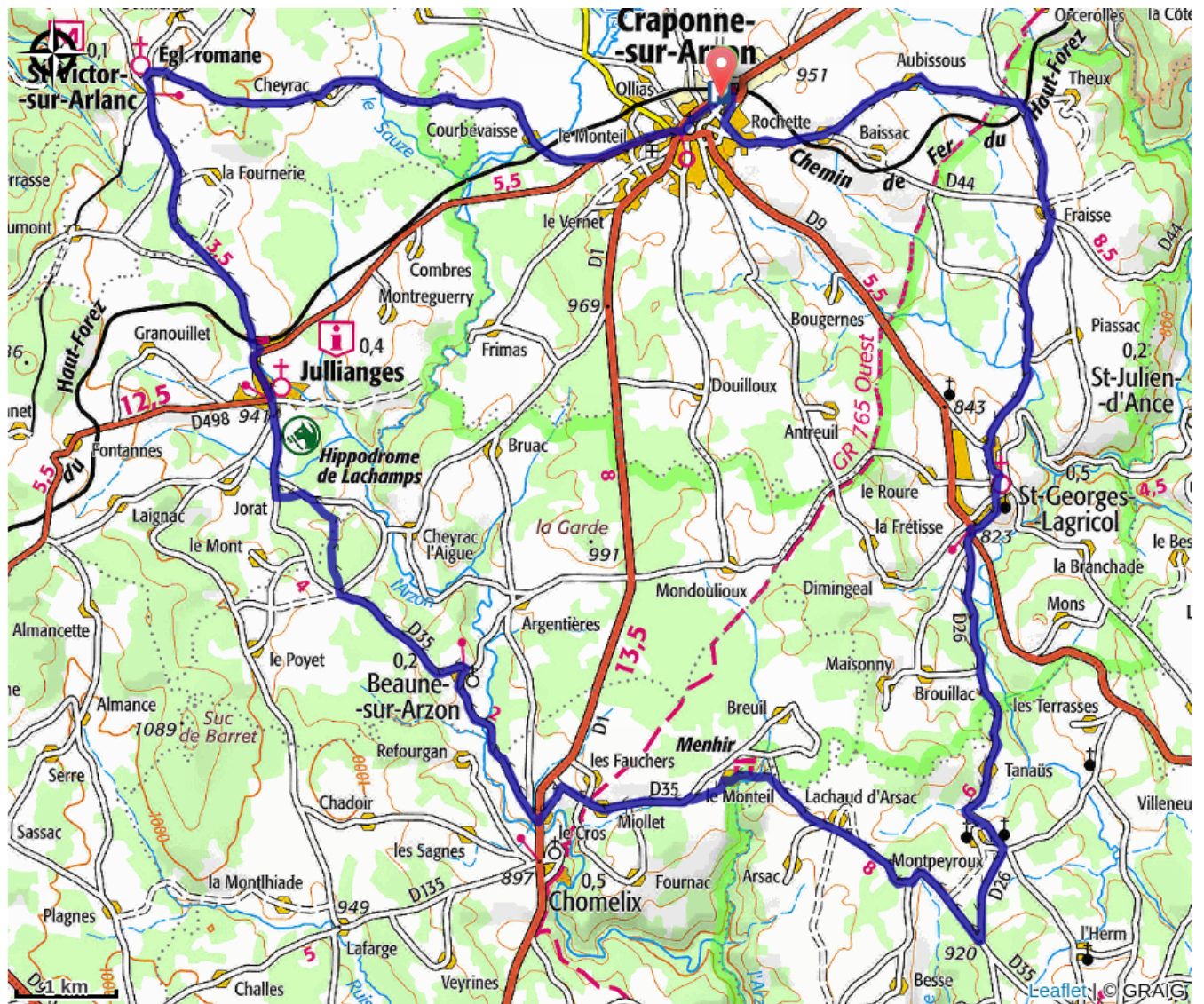
Communes : 1. Craponne-sur-Arzon
2. Saint-Georges-Lagricol
3. Saint-Pierre-du-Champ
4. Chomelix
5. Beaune-sur-Arzon
6. Jullianges
7. Saint-Victor-sur-Arlanc
8. Saint-Jean-d'Aubrigoux

Profil altimétrique



Altitude min 812 m Altitude max 1006 m

Sur votre chemin...



Toutes les infos pratiques