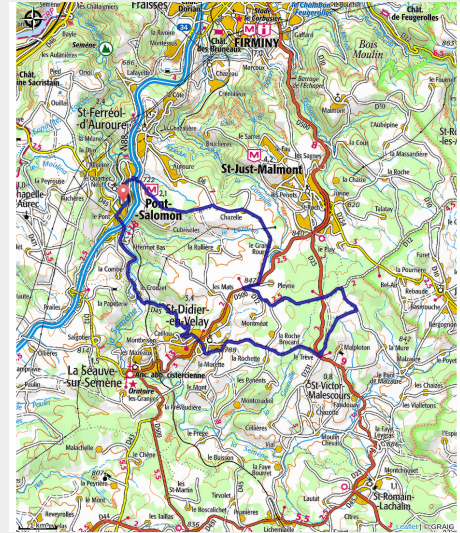


43 - Sur un plateau

Gorges de la Loire - Pont-Salomon



En route pour un parcours perché ... sur les plateaux des gorges de la Loire. Mais qui dit plateaux dit montées pour les atteindre ! C'est le programme de ce début de balade plutôt sportive. Pas question de se cramer dès les premiers kilomètres, on chauffe les cuisses tranquillement avant de se lancer dans les 13 kilomètres de montées qui se dévoilent dès la sortie de Pont Salomon. Une chose est sûre, il va donc falloir mouiller le maillot pour atteindre Saint Victor Malescours et ses 930 m d'altitude. Ça tourne, c'est pas large, ça monte, ça retourne, ça monte toujours... en quelques kilomètres, on découvre le charme des petites routes de campagne.

Infos pratiques

Pratique : Vélo

Durée : 1 h 30

Longueur : 24.1 km

Dénivelé positif : 496 m

Difficulté : Intermédiaire

Type : Boucle

Si on a envie d'allier vélo et patrimoine, on s'offre une séance découverte du village de Saint Didier en Velay et ses rues pavées, on reprend son souffle avant d'écraser une dernière fois les

Itinéraire

Départ : Rue des Acacias à Pont-Salomon

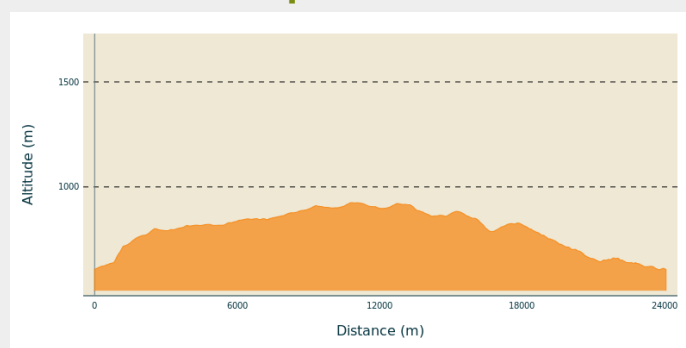
Communes : 1. Pont-Salomon

2. Saint-Ferréol-d'Auroure

3. Saint-Didier-en-Velay

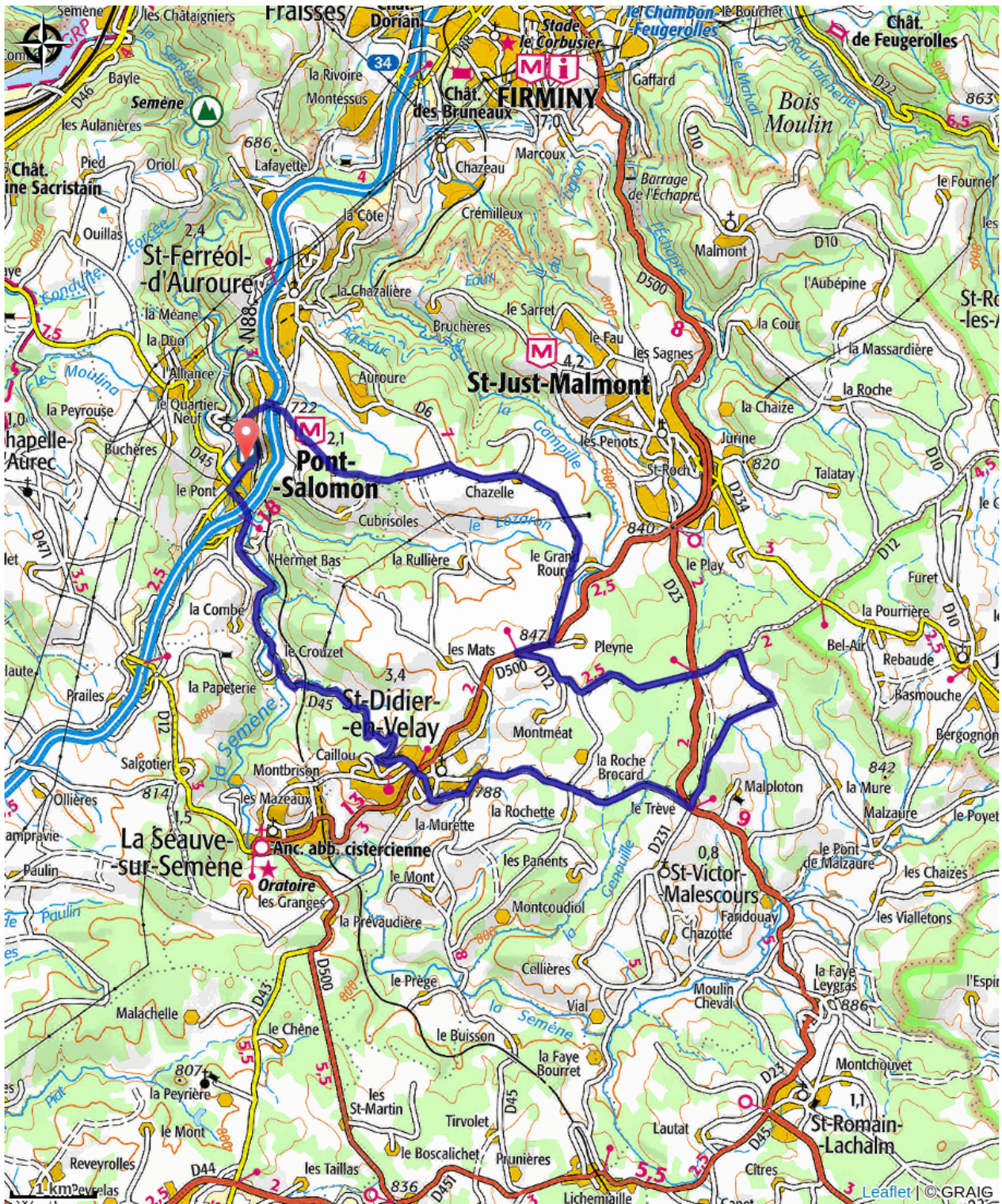
4. Saint-Victor-Malescours

Profil altimétrique



Altitude min 606 m Altitude max 925 m

Sur votre chemin...



Toutes les infos pratiques