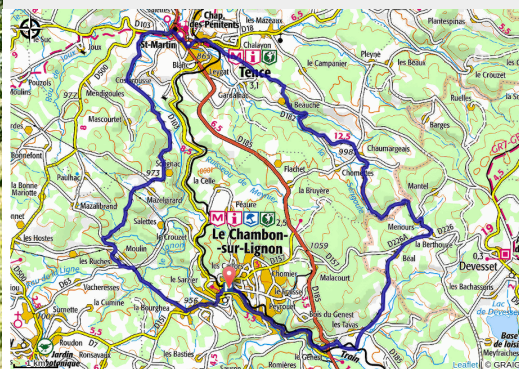


35 - Du Lignon à l'école des Prophètes

Montagne de Haute-Loire - Chambon-sur-Lignon



Depuis le Chambon-sur-Lignon, vous rejoindrez Tence par l'autre rive du Lignon en traversant des petits villages, proche du village de Panelier où résidait Albert Camus pendant la Seconde Guerre Mondiale. Vous arriverez à Tence par une grande allée d'arbres et par le pont qui franchit le Lignon. Vous poursuivrez votre ascension sur une route bucolique qui s'élève entre forêts et plateaux, passant par Chaumargeais, où vous pourrez découvrir l'école des prophètes et de beaux panoramas. Un petit passage en Ardèche vous permettra de revenir jusqu'au Chambon-sur-Lignon en traversant la voie ferrée historique du Velay Express.

L'école des Prophètes

En juillet 1942, André et Colette Chouraqui, alors à Clermont-Ferrand, contactent le pasteur Roland Leenhardt à Tence pour trouver un

Infos pratiques

Pratique : Vélo

Durée : 2 h

Longueur : 30.0 km

Dénivelé positif : 597 m

Difficulté : Facile

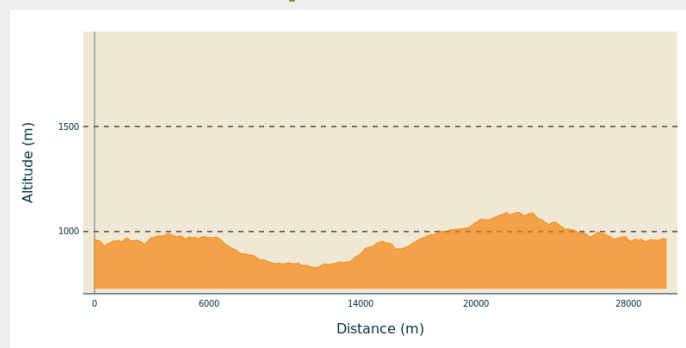
Type : Boucle

Itinéraire

Départ : Parking de la gare au Chambon-sur-Lignon

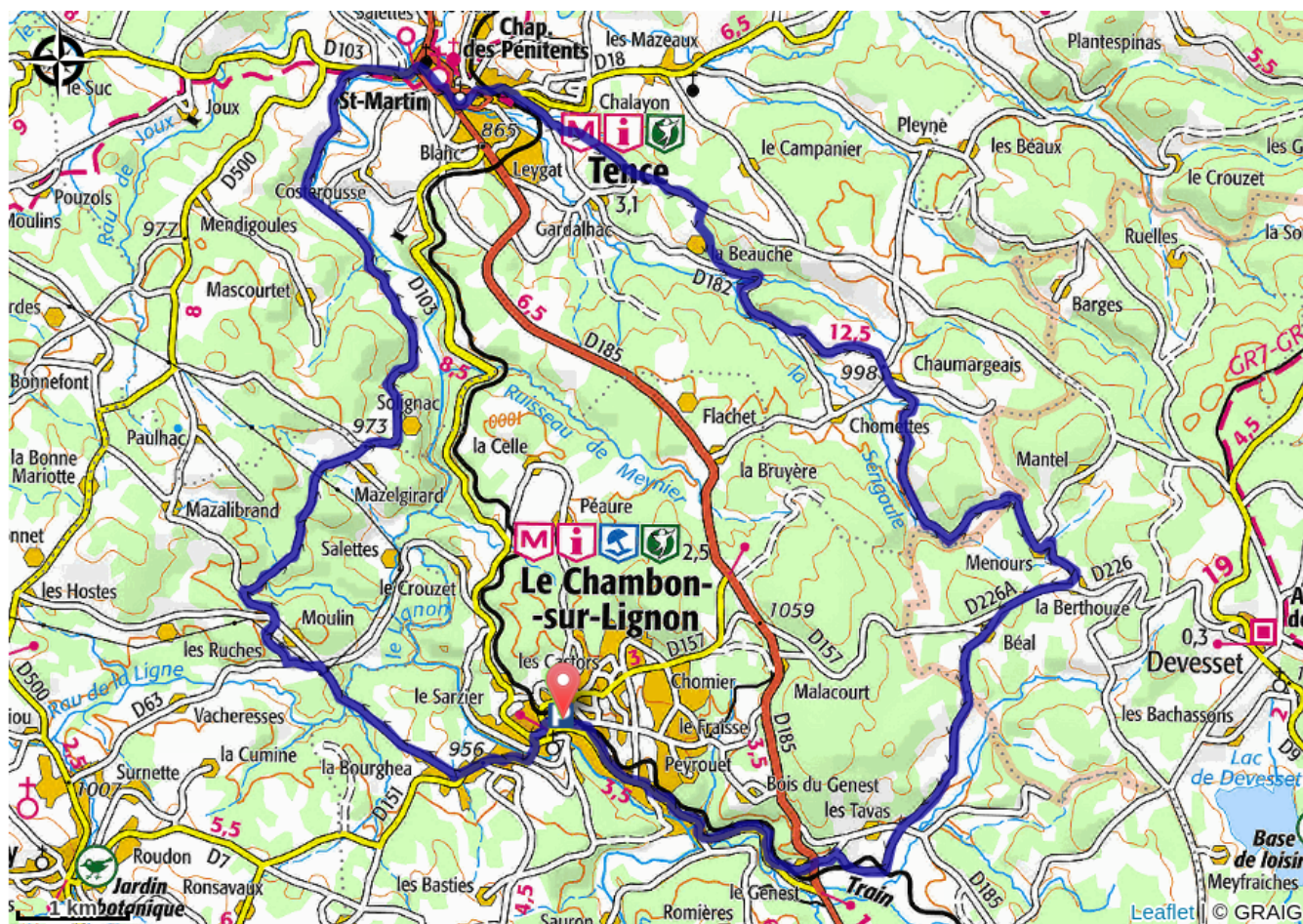
Communes : 1. Chambon-sur-Lignon
2. Mazet-Saint-Voy
3. Tence

Profil altimétrique



Altitude min 828 m Altitude max 1092 m

Sur votre chemin...



Toutes les infos pratiques