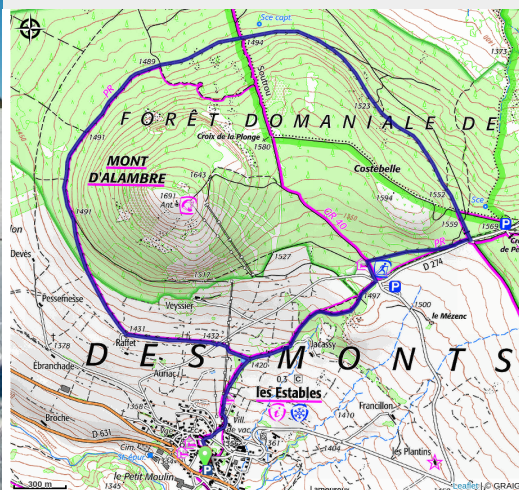


Tour du Mont Alambre

Montagne de Haute-Loire - Estables



Au départ du charmant village des Estables, Ce circuit vous guidera dans un cadre agréable et serein pour ainsi profiter de la nature qui vous entoure. N'hésitez pas à vous y balader et vous imprégner de la « magie » de ce lieu, avec en bonus une vue magnifique sur le Mont Mézenc !

Station de ski alpin et domaine nordique du Mézenc 1250-1691m :

Notre territoire, c'est une station de ski alpin et deux domaines nordiques pour le ski et les raquettes. En résumé, la glisse pour tous et autant d'aventures à vivre dans une nature préservée et sauvage.

Et pourquoi ne pas chausser les skis de fond pour découvrir les 52 km de pistes variées sous le regard rassurant du Mont Mézenc ?

La station, c'est également l'endroit idéal pour que les enfants déclenchent leurs premiers virages...

Infos pratiques

Pratique : VTT

Durée : 1 h

Longueur : 8.7 km

Dénivelé positif : 235 m

Difficulté : Facile

Type : Boucle

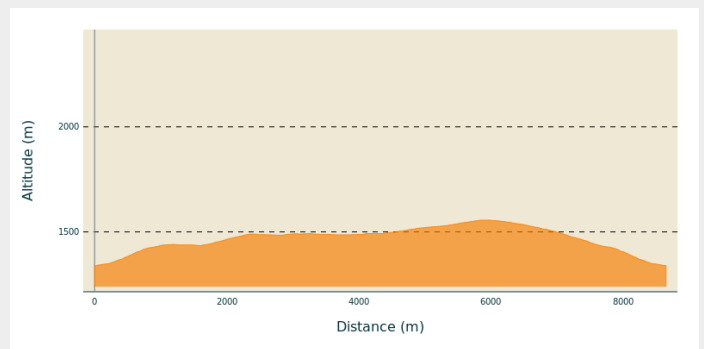
Thèmes : VTT

Itinéraire

Départ : Les Estables

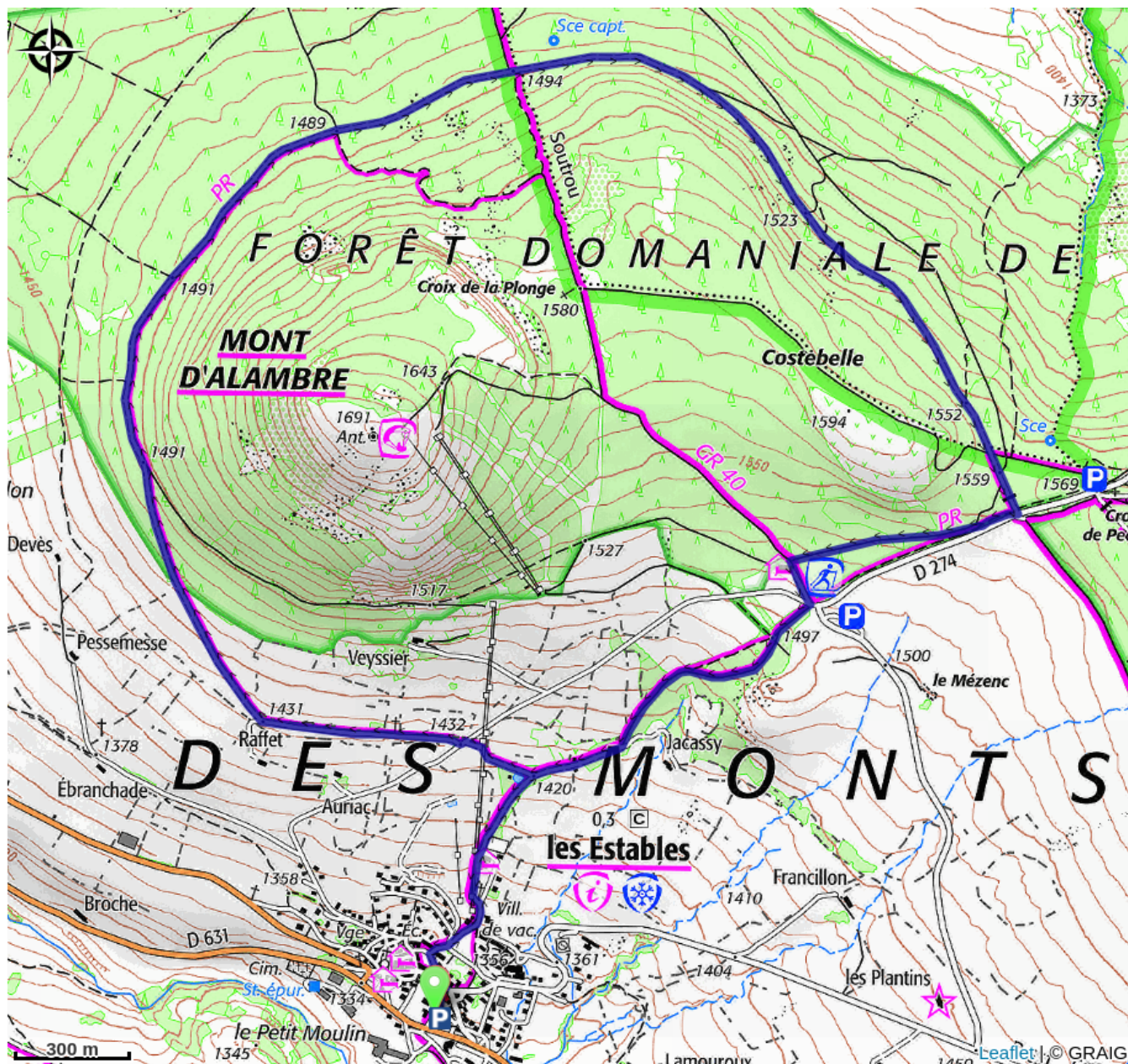
Communes : 1. Estables
2. Saint-Front

Profil altimétrique



Altitude min 1339 m Altitude max 1556 m

Sur votre chemin...



Toutes les infos pratiques

Comment venir ?

Accès routier

35 minutes au sud d'Yssingeaux

Parking conseillé

Place du Mézenc