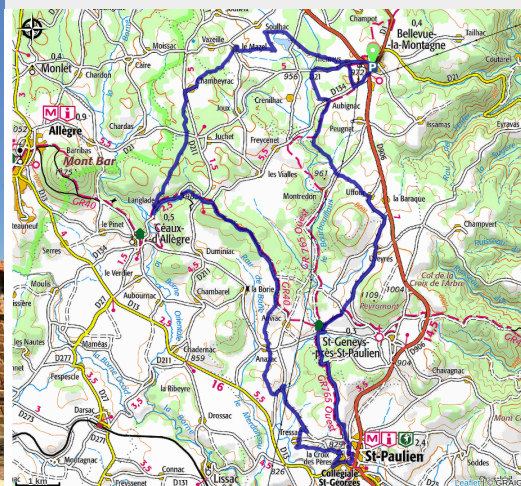


Ruessio

Velay - Bellevue-la-Montagne



Assez roulant dans l'ensemble, cet itinéraire vous fera découvrir champs et forêts du plateau Ruessio.

Infos pratiques

Pratique : VTT

Durée : 2 h 45

Longueur : 35.6 km

Dénivelé positif : 728 m

Difficulté : Intermédiaire

Type : Boucle

Thèmes : VTT

Itinéraire

Départ : Bellevue-la-Montagne

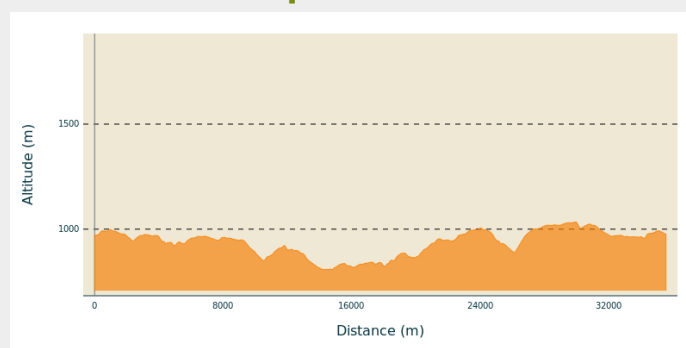
Communes : 1. Bellevue-la-Montagne

2. Céaux-d'Allègre

3. Saint-Geneyès-près-Saint-Paulien

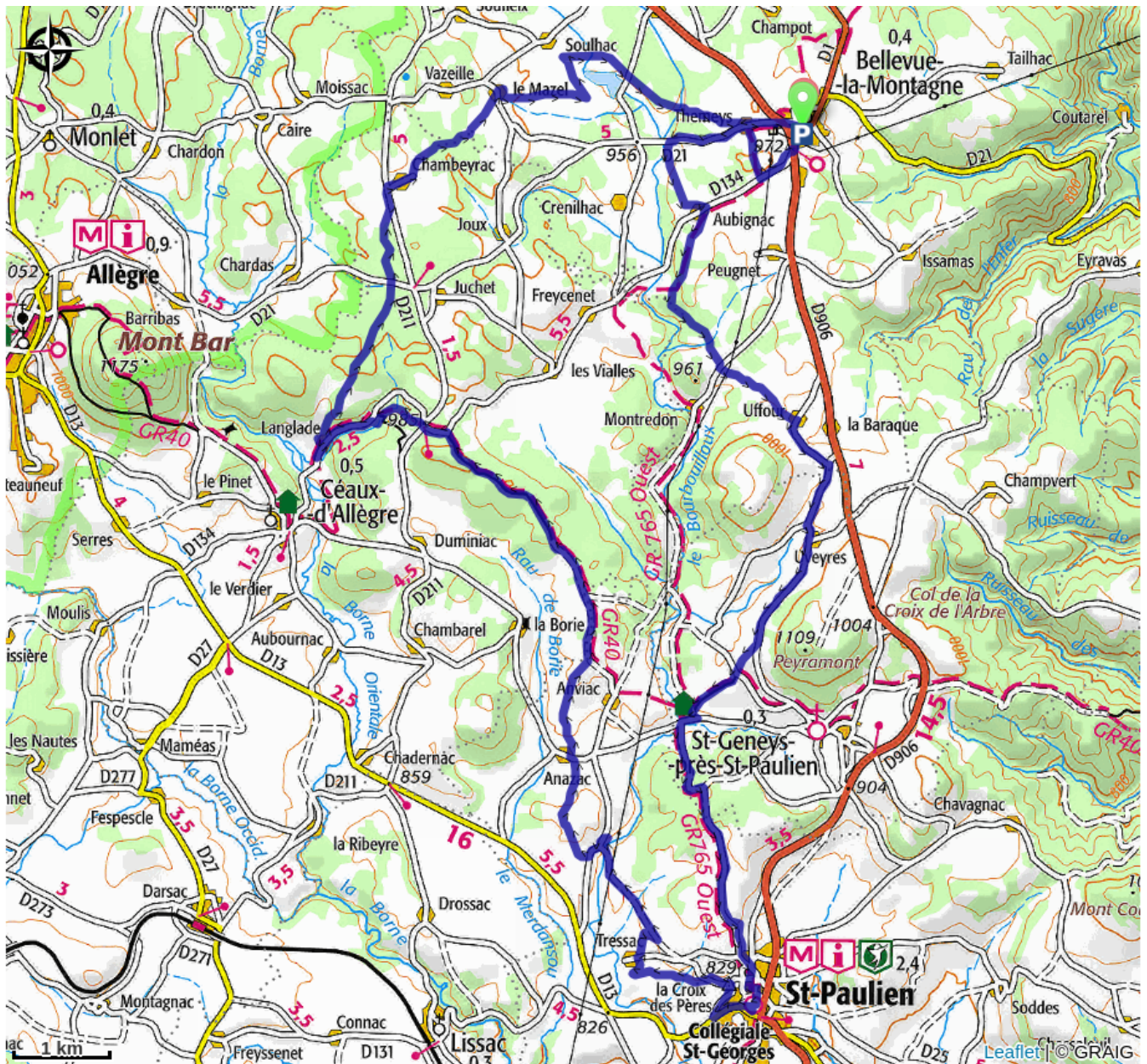
4. Saint-Paulien

Profil altimétrique



Altitude min 807 m Altitude max 1034 m

Sur votre chemin...



Toutes les infos pratiques

Comment venir ?

Accès routier

25 minutes au Nord du Puy-en-Velay

Parking conseillé

Route du Puy