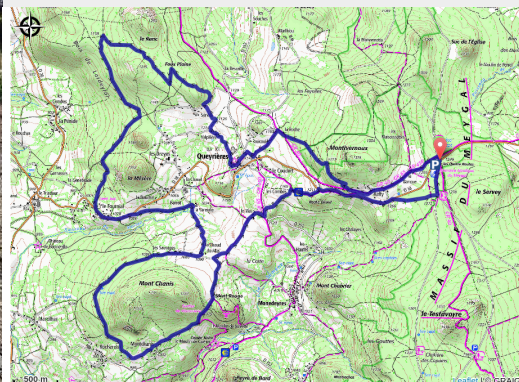


# Le rocher de Queyrières

Montagne de Haute-Loire - Araules



*Parcours volcanique au beau milieu des sucs du Meygal !*

*Vous aurez la chance de découvrir le charmant village de Queyrières connu pour son rocher, témoin précieux d'un vestige de cheminée volcanique dégagé par une érosion.*

## **Le suchaillou :**

Abri troglodyte dans un paysage de sucs, il s'inspire de la géologie locale.

Ce petit suc suspendu à la roche semble toujours avoir été là.

Depuis la route, le promeneur voit seulement une pierre ronde en équilibre sur une colline qui l'invite à prendre un chemin de traverse.

Construit en pierre sèche avec un encorbellement en phonolite, Suchaillou est à découvrir.

## **Infos pratiques**

Pratique : VTT

Durée : 2 h

Longueur : 18.6 km

Dénivelé positif : 551 m

Difficulté : Intermédiaire

Type : Boucle

Thèmes : VTT

# Itinéraire

**Départ** : Raffy

**Communes** : 1. Araules

2. Yssingeaux

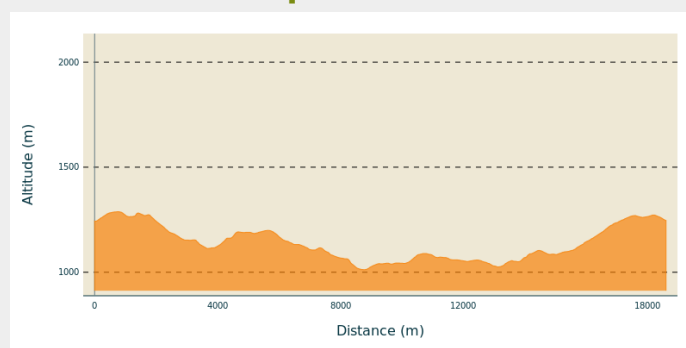
3. Queyrières

4. Saint-Hostien

5. Saint-Pierre-Eynac

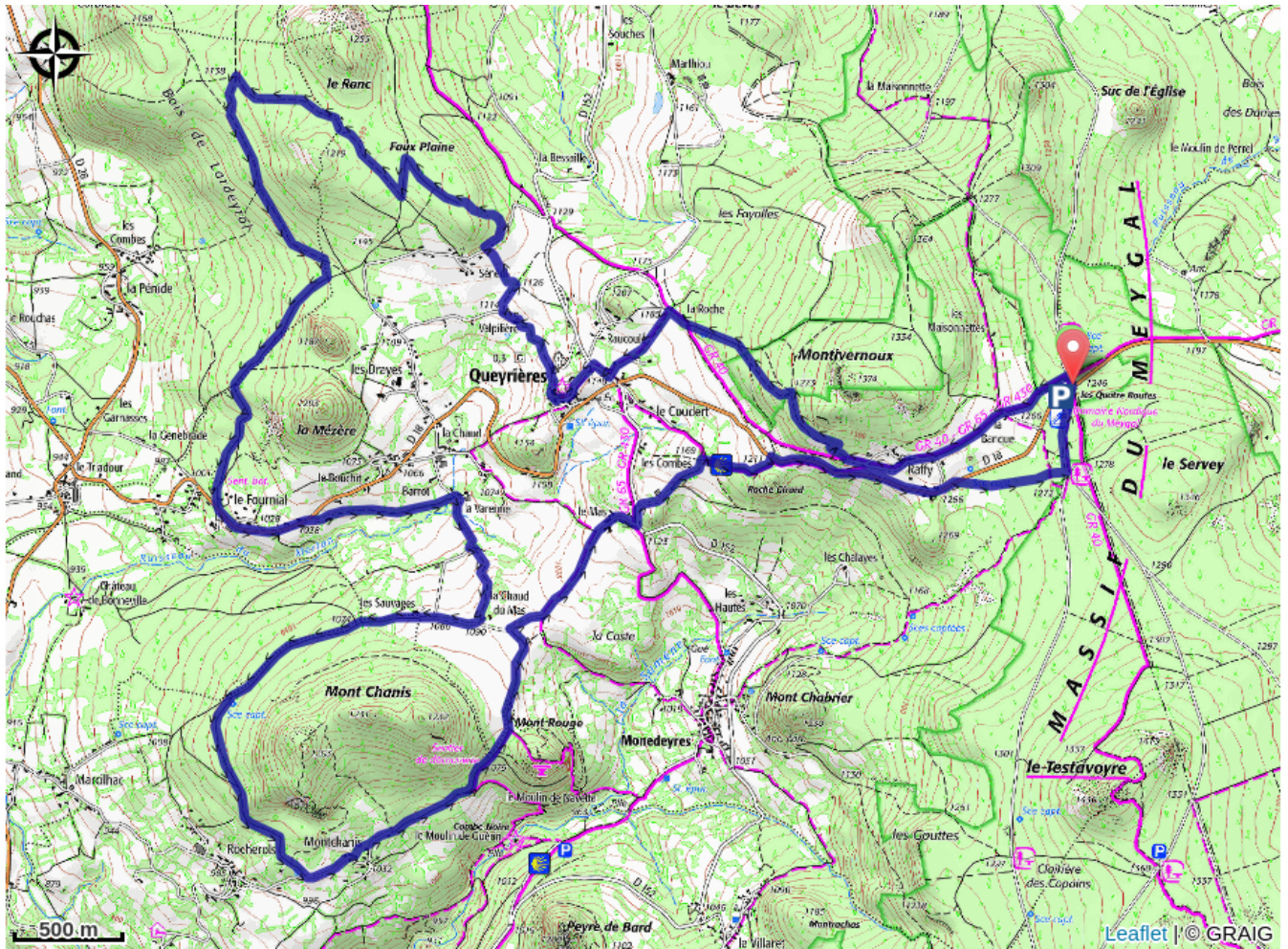
6. Saint-Julien-Chapteuil

## Profil altimétrique



Altitude min 1012 m Altitude max 1288 m

# Sur votre chemin...



# Toutes les infos pratiques

## Comment venir ?

Accès routier

15 minutes au Sud d'Yssingeaux

Parking conseillé

Chalet