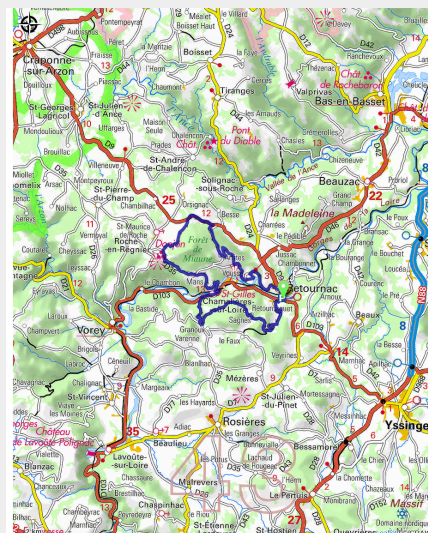


27 - La Loire entre Gerbizon et Miaune

Montagne de Haute-Loire - Retournac



La Loire possède de nombreux visages ! Prenez votre vélo pour découvrir celui que vous offre ce circuit. Au départ de Retournac, au bord du fleuve, vous partirez direction Retournaguet par le bois de Sagnes. Arrivés à Sagnes, vous entrerez dans les forêts du Mont Gerbizon pour redescendre du côté de Chamalières-sur-Loire et sa magnifique église prieurale au style roman auvergnat. Pénétrez dans la forêt de Miaune pour mieux la contourner et redescendez ensuite à Retournac en passant à proximité d'Artites, le Corset et Vousse. Vous longerez la Loire avant d'arriver en centre-ville et retourner à votre point de départ !

Les vestiges du château d'Artias à Retournac

Infos pratiques

Pratique : Vélo

Durée : 2 h 30

Longueur : 33.8 km

Dénivelé positif : 835 m

Difficulté : Intermédiaire

Type : Boucle

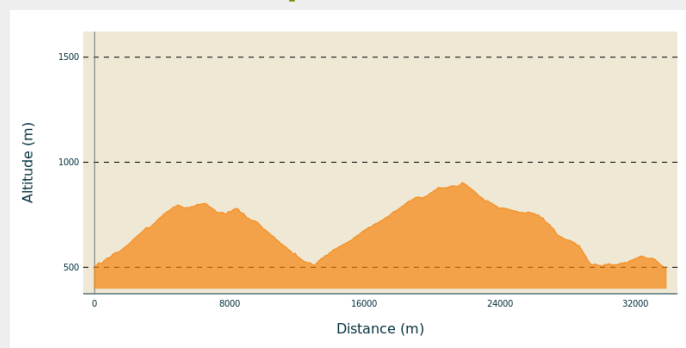
Perché à 723 mètres sur un éperon rocheux, ce site offre une vue à 360° surplombant les méandres de la Loire. Connue déjà à la fin du 16^e siècle, la chapelle de Chamalières-sur-Loire

Itinéraire

Départ : Bords de Loire à Retournac

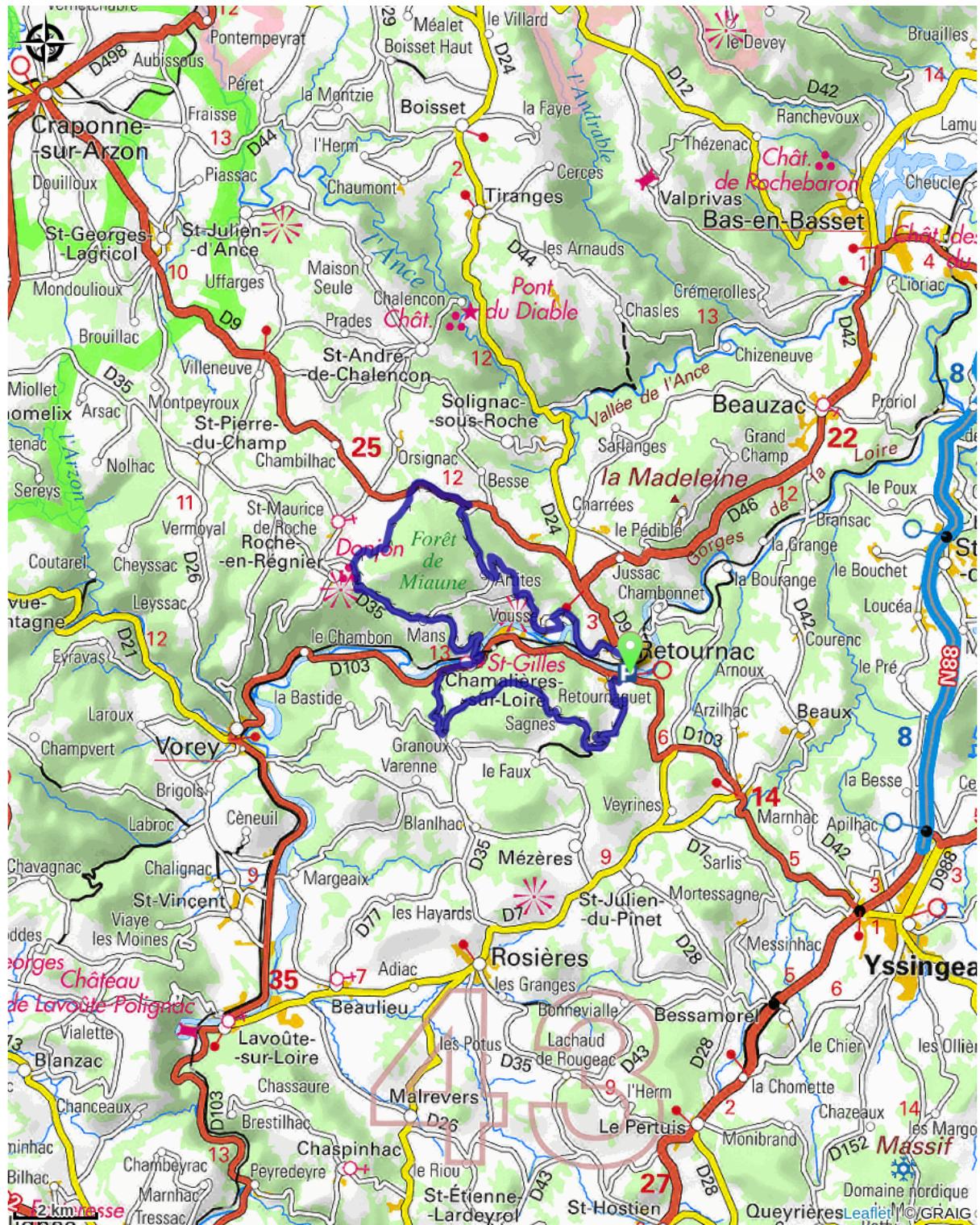
Communes : 1. Retournac
2. Chamalières-sur-Loire
3. Roche-en-Régnier

Profil altimétrique



Altitude min 498 m Altitude max 903 m

Sur votre chemin...



Toutes les infos pratiques