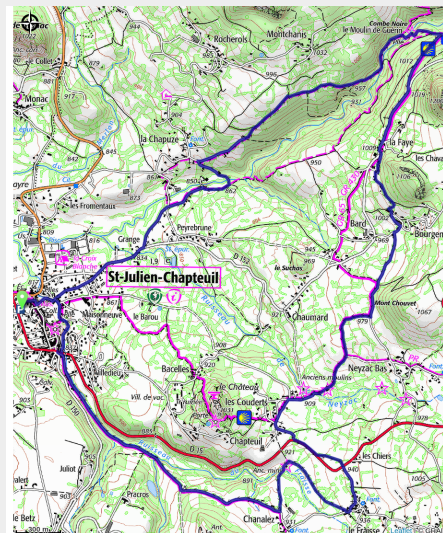


# Tourne petit moulin

Montagne de Haute-Loire - Saint-Julien-Chapteuil



*Au départ de Saint-Julien-Chapteuil, venez prendre un grand bol d'air frais sur cet itinéraire de niveau moyen, qui vous conduira à des points de vue à couper le souffle !*

## Les moulins en cascade :

Les moulins de Neyzac sont situés sur le même cours d'eau à quelques dizaines de mètres les uns et des autres. Ils fonctionnaient l'un après l'autre, les écluses en amont se déversant dans celles en aval d'où le nom de moulins en cascade.

Cela nécessitait une bonne entente entre les meuniers. Ces moulins possédaient une roue horizontale, le roudet, située au fond d'un puits, reliée à un axe vertical qui entraînait la meule. Paille, genêts ou lauze, les toitures de ces petits moulins témoignent des techniques de constructions du passé, certains moulins datant du XVIIIe siècle

## Infos pratiques

Pratique : VTT

Durée : 1 h 40

Longueur : 12.7 km

Dénivelé positif : 367 m

Difficulté : Intermédiaire

Type : Boucle

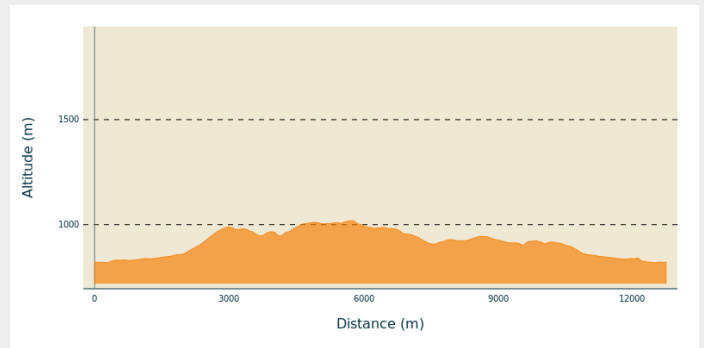
Thèmes : VTT

# Itinéraire

**Départ** : Saint-Julien-Chapteuil

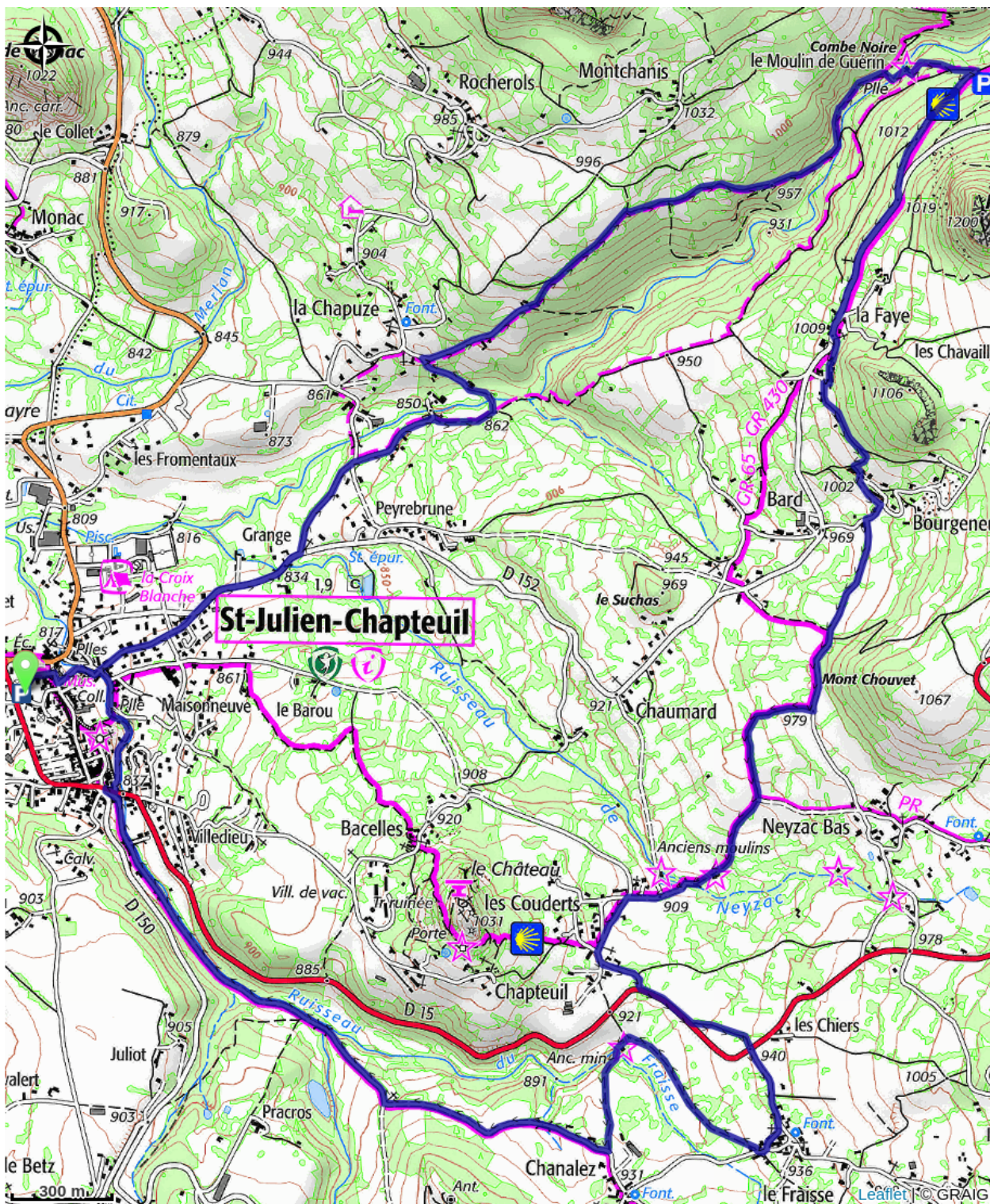
**Communes** : 1. Saint-Julien-Chapteuil

## Profil altimétrique



Altitude min 819 m Altitude max 1019 m

# Sur votre chemin...



# Toutes les infos pratiques

## Comment venir ?

Accès routier

20 minutes à l'est du Puy-en-Velay

Parking conseillé

Place Saint-Robert