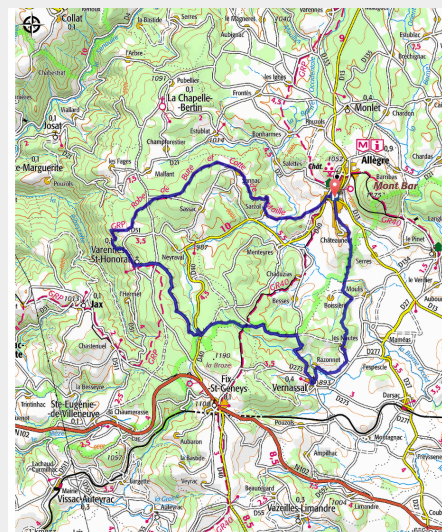


# A travers les forêts

Velay - Allègre



*Ce circuit très boisé oscille autour de l'altitude 1000m, empruntant majoritairement des pistes forestières assez roulantes.*

## Infos pratiques

Pratique : VTT

Durée : 2 h

Longueur : 26.1 km

Dénivelé positif : 631 m

Difficulté : Intermédiaire

Type : Boucle

Thèmes : VTT

# Itinéraire

**Départ** : Allègre

**Communes** : 1. Allègre

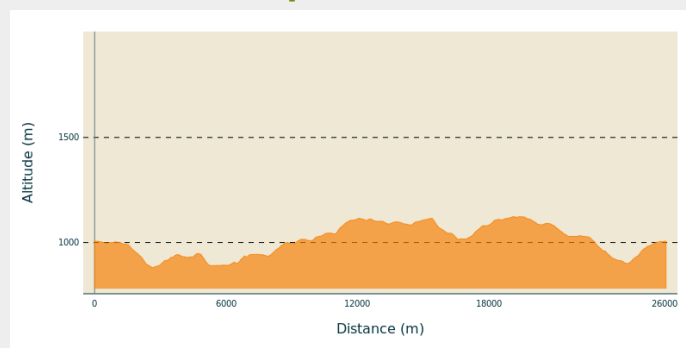
2. Céaux-d'Allègre

3. Vernassal

4. Varennes-Saint-Honorat

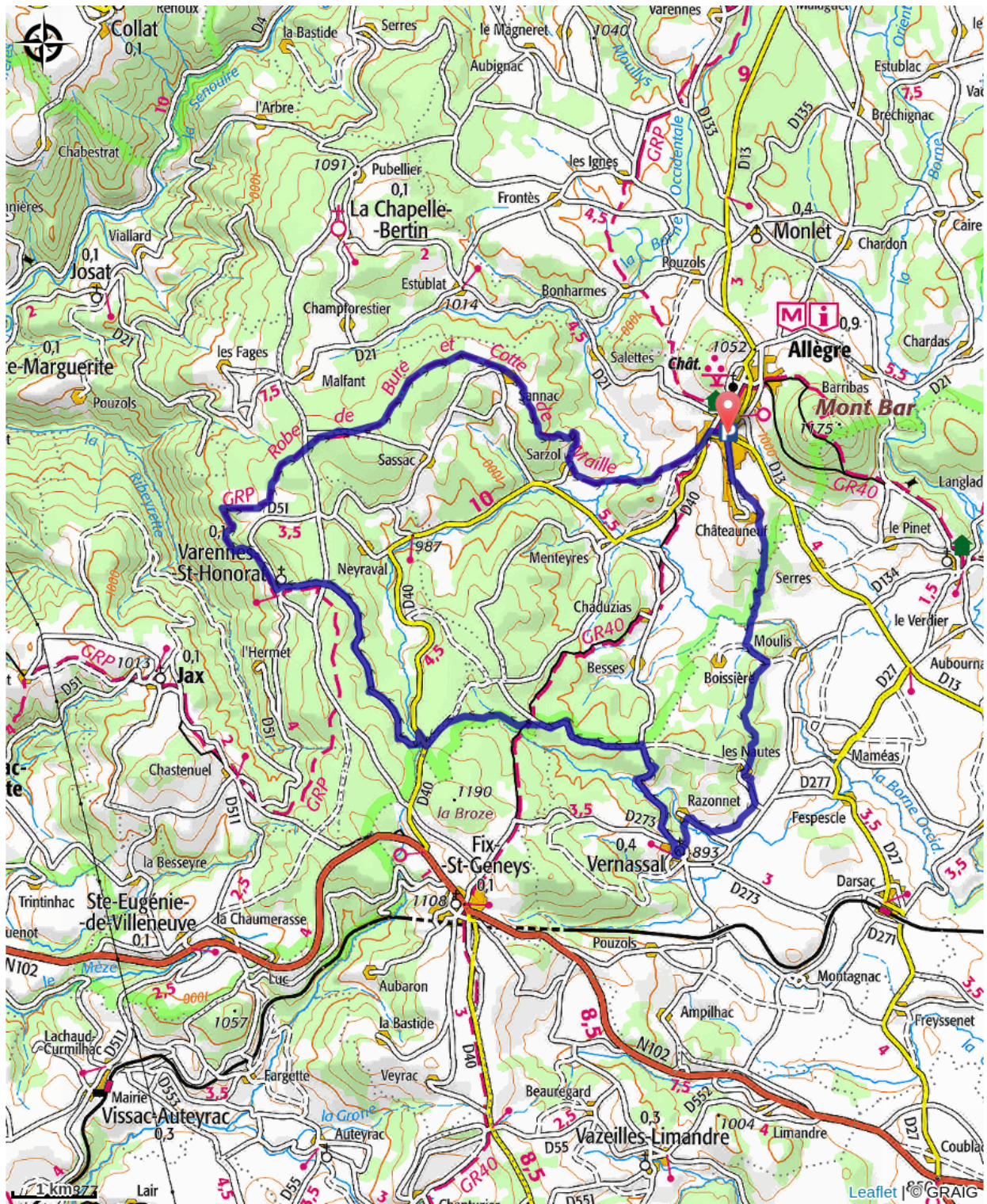
5. Chapelle-Bertin

## Profil altimétrique



Altitude min 880 m Altitude max 1123 m

# Sur votre chemin...



# Toutes les infos pratiques

## Comment venir ?

Accès routier

30 minutes au Nord-Ouest du Puy-en-Velay

Parking conseillé

Avenue de la Gare