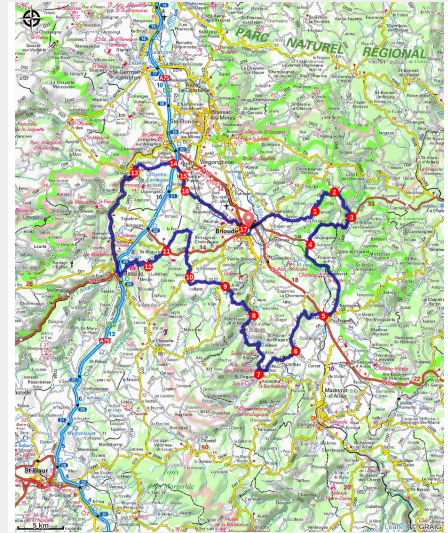


5 - Sur les routes de Romain

Gorges de l'Allier - Brioude



Circuit difficile par la distance et la succession de nombreuses montées, ce circuit est réservé aux initiés. Il vous permettra de découvrir une grande partie du nord ouest de la Haute-Loire, notamment la rivière Alagnon près du village de Blesle, classé plus Beaux Villages de France.

Infos pratiques

Pratique : Vélo

Durée : 6 h

Longueur : 133.2 km

Dénivelé positif : 2536 m

Difficulté : Difficile

Type : Boucle

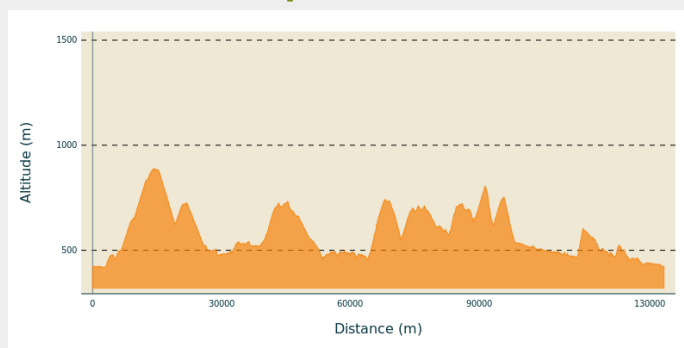
Itinéraire

Départ : Office de tourisme de Brioude
Sud Auvergne

Communes : 1. Brioude

2. Fontannes
3. Lamothe
4. Chaniat
5. Champagnac-le-Vieux
6. Saint-Didier-sur-Doulon
7. Javaugues
8. Frugières-le-Pin
9. Lavaudieu
10. Domeyrat
11. Paulhaguet
12. Salzuit
13. Saint-Privat-du-Dragon
14. Cerzat
15. Chilhac
16. Lavoûte-Chilhac
17. Blassac
18. Villeneuve-d'Allier
19. Saint-Just-près-Brioude
20. Saint-Beauzire
21. Lubilhac
22. Grenier-Montgon
23. Blesle
24. Léotoing
25. Torsiac
26. Lempdes-sur-Allagnon
27. Saint-Géron
28. Bournoncle-Saint-Pierre
29. Beaumont
30. Paulhac

Profil altimétrique



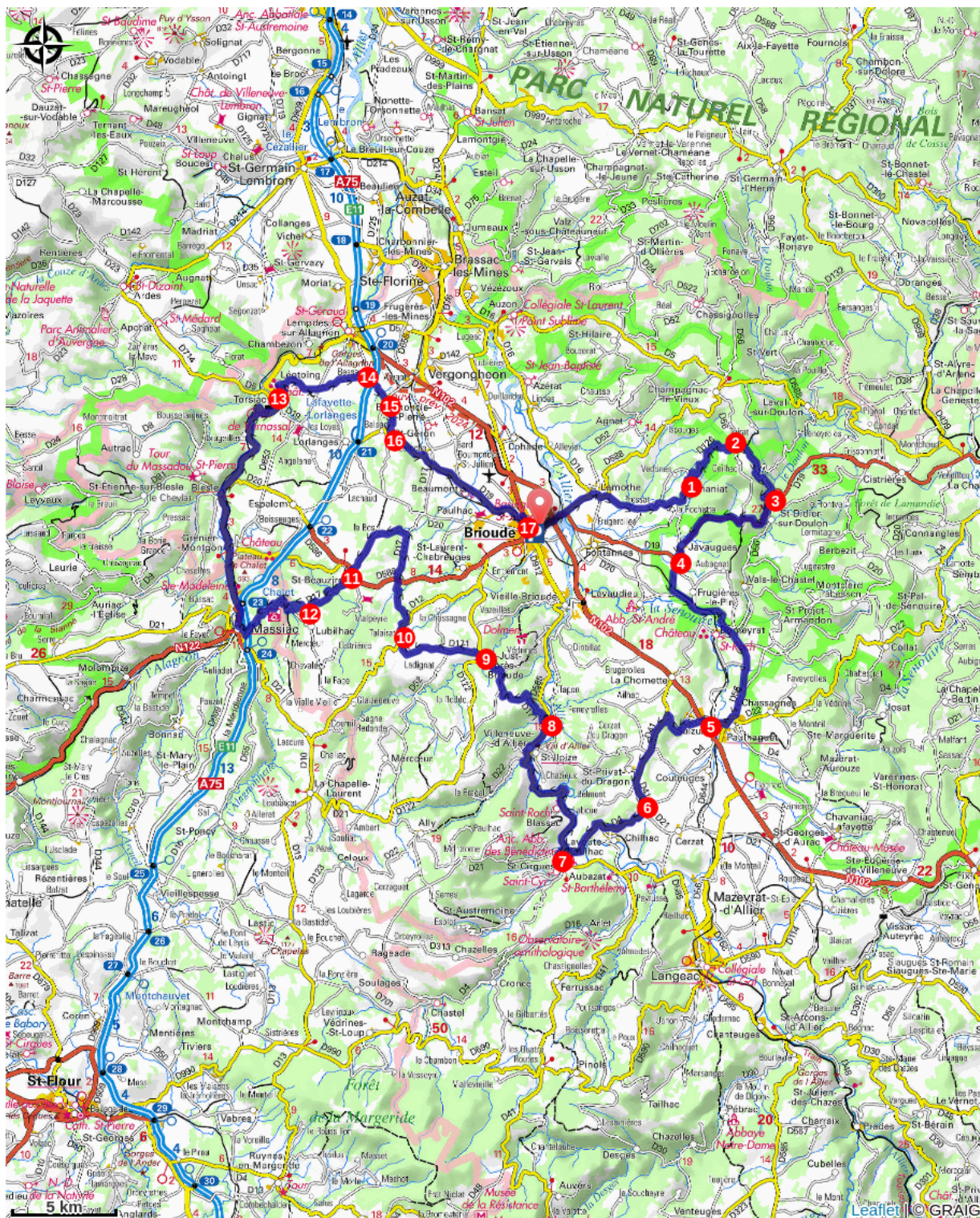
Altitude min 417 m Altitude max 889 m

Départ du parking du Centre Historique en direction de Lamothe. Passer le rond-point de la Limagne puis le pont de Lamothe et prendre à gauche direction Lamothe. A l'entrée du village prendre à droite direction Champagnac le Vieux, puis prendre à droite 1 km après en direction de Chaniat

1. Traverser le bourg de Chaniat et continuer sur la route principale (D126) jusqu'à l'intersection avec la D 56.
2. Prendre à droite la D 56 et descendre jusqu'à La Vernède. Attention, descente partiellement dangereuse.
3. A La Vernède, prendre à droite en direction de Javaugues, sur la D19.

4. Après le bourg de Javaugues, prendre à gauche en direction de Frugières le Pin. Traversez le Chariol puis prendre à gauche la D20 jusqu'à l'entrée de Paulhaguet, puis la D4 et à la caserne des pompiers prendre à droite jusqu'au Marcet.
5. Au Marcet, prendre à droite la N102 sur 300 mètres (prudence), puis à gauche direction Salzuit. Suivre la D413 puis prendre à gauche la D41 en direction de Lavoûte-Chilhac
6. Suivre la D4 jusqu'à Lavoûte-Chilhac
7. A Lavoûte-Chilhac, passer le pont enjambant l'Allier, prendre à droite la D585 sur 9 km via Villeneuve d'Allier
8. Dans le village de La Vialette, prendre à gauche la montée de Jazindes (D171). La montée est assez difficile avec une portion à plus de 8%. Puis redescendre jusqu'au bourg de Saint-Just près Brioude. Descente partiellement dangereuse.
9. A Saint-Just-près-Brioude, prendre en face au carrefour la D171 jusqu'au bourg de Talairat.
10. A Talairat, prendre à droite la D12, puis à gauche D 171 en direction de Saint-Beauzire. Traverser la RD 588 (soyez vigilant). Suivre la D17 jusqu'au village de Batuzat puis prendre à gauche et suivre la route jusqu'à La Vialette puis Le Bos Bompant. Continuer la route, puis traverser la D588 (soyez prudent) jusqu'au bourg de Saint-Beauzire.
11. Prendre à gauche et suivre la route jusqu'au stop. Au stop, prendre à droite direction Lubilhac. Montée à plus de 6% sur 2,5 km.
12. Suivre la D17 puis la D321 en direction de Massiac. Arrivé à Massiac, prendre à droite puis à nouveau à droite la D 909 en direction de Clermont-Ferrand. A la sortie de Massiac, continuez sur la D 909. Vous passerez à proximité de Grenier-Montgon et de Blesle.
13. Au lieu-dit Lanau, prendre à droite en direction de Léotoing. Attention, montée difficile jusqu'au bourg. Là, suivre la D655. Au croisement avec la D653, prendre en face au stop puis traverser les villages de Recoules et Besse
14. A Besse, prendre tout de suite à droite puis à gauche et encore à droite, passer sous l'autoroute A 75 et continuer tout droit.
15. A Gizac, prendre en face au stop, direction St Géron, passer l'usine d'embouteillage des eaux du même nom et monter jusqu'au bourg. Attention : côte courte mais difficile avec un passage à plus de 12%. Prendre à gauche en haut.
16. Après le cimetière, prendre à gauche au stop la D19. La suivre jusqu'à Brioude en passant par les villages de La Roche et Lauriat.
17. Passer la gare de Brioude et, au cédez-le-passage, continuer en direction de Clermont Ferrand puis, au rond-point, prendre à droite, passer devant le cimetière puis prendre la troisième à droite, avenue Pierre Mendès France, passer devant la halle des sports et au giratoire prendre tout de suite à droite pour revenir jusqu'au parking du Centre-Historique

Sur votre chemin...



Toutes les infos pratiques

Comment venir ?

Transports

Gare SNCF de Brioude. Ligne Le Puy-en-Velay - Clermont-Ferrand.

Accès routier

Direction centre ville, parking gratuit des Remparts.

Parking conseillé

Parking des Remparts, au pied de l'Hôtel de Ville