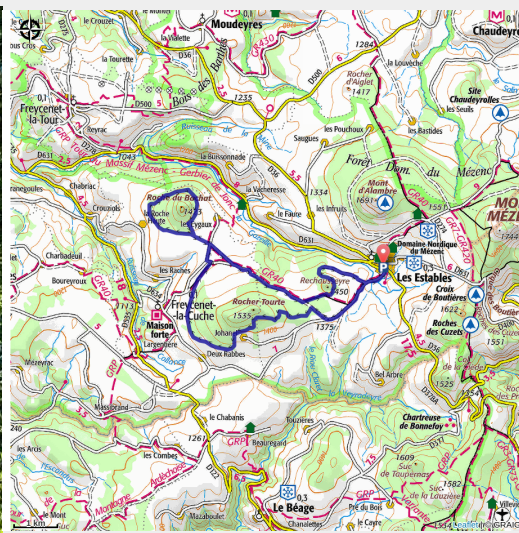


Boucle en forêt domaniale

Montagne de Haute-Loire - Estables



Quoi de mieux que de rouler à l'ombre dans un belle forêt sur le massif du Mont Massif ? Laissez-vous surprendre par la beauté des espaces.

Les habitants sauvages du Mézenc :

Situés sur la bordure orientale du Massif Central, la plateau du Mézenc est l premier rempart important qui se trouve à l'ouest des Alpes.

Il est un tremplin migratoire, voire un point d'hivernage, pour les espèces montagnardes venant des régions alpines.

De nombreuses espèces d'oiseaux relativement rares peuvent être observées sur le massif tels que le merle de roche, le grand corbeau, le milan royal, le busard cendré, le venturon montagnard, etc.

La marmotte des Alpes a été introduite en 1985 et s'est bien acclimatée dans le massif, qui comporte de nombreux pierriers ou « clapiers ».

Elle partage son territoire avec l'hermine, la

Infos pratiques

Pratique : VTT

Durée : 2 h

Longueur : 19.9 km

Dénivelé positif : 465 m

Difficulté : Intermédiaire

Type : Boucle

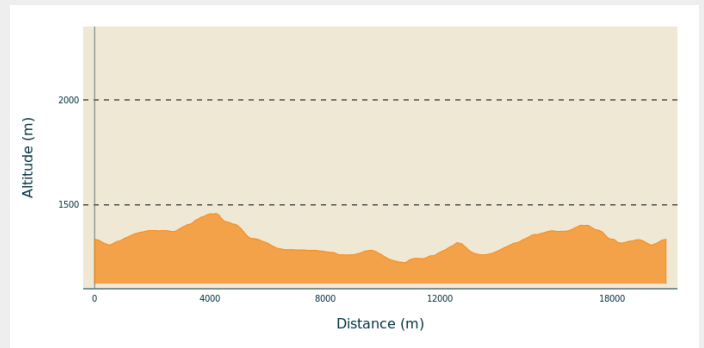
Thèmes : VTT

Itinéraire

Départ : Les Estables

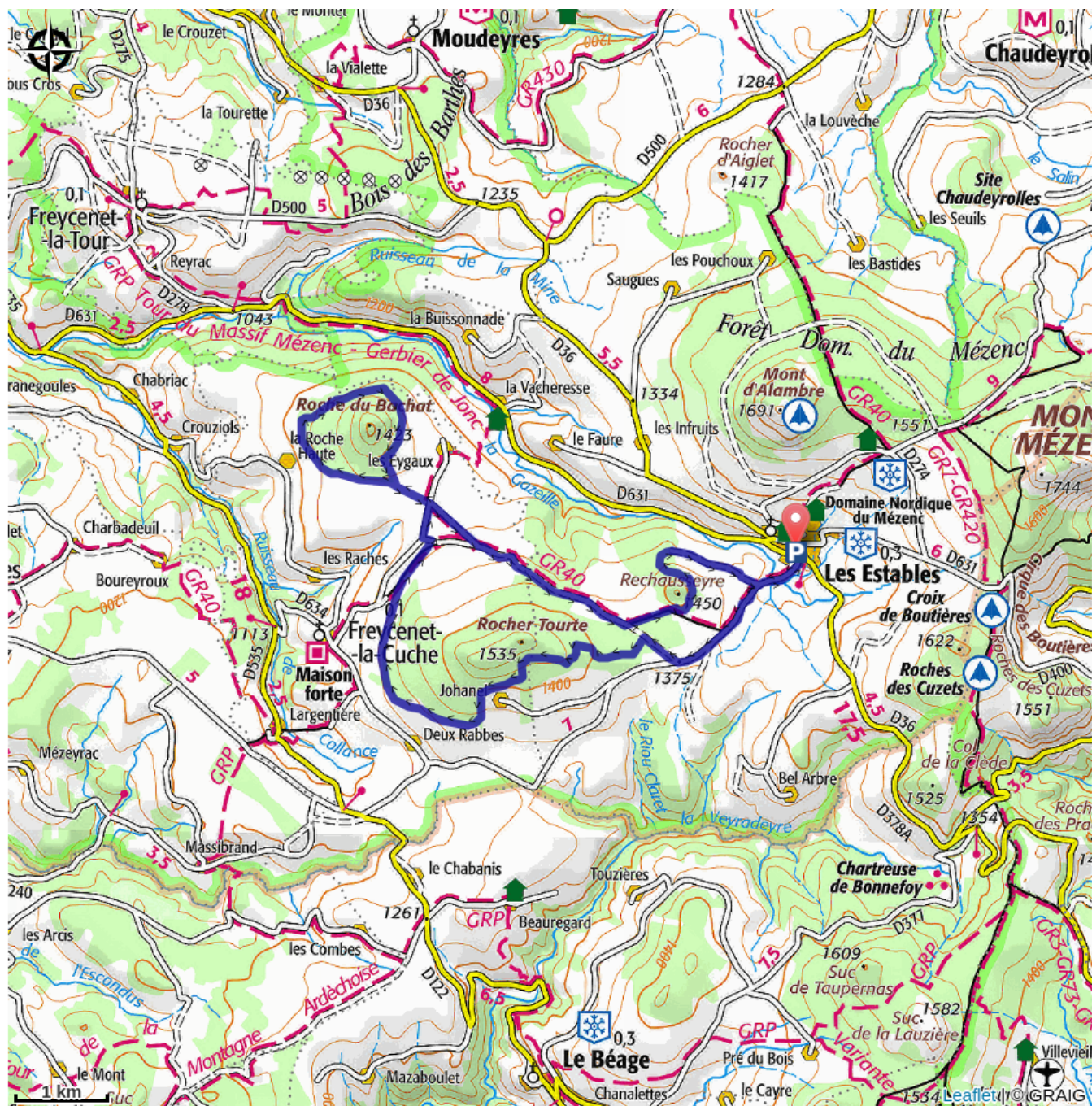
Communes : 1. Estables
2. Freycenet-la-Cuche

Profil altimétrique



Altitude min 1225 m Altitude max 1460 m

Sur votre chemin...



Toutes les infos pratiques

Comment venir ?

Accès routier

35 minutes au sud d'Yssingeaux

Parking conseillé

Place du Mézenc