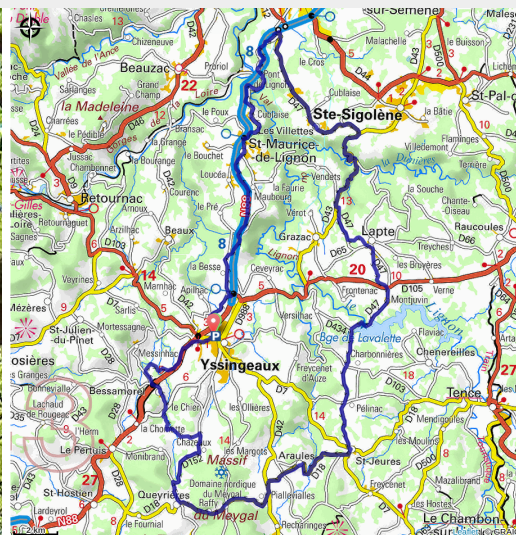



# 30 - Le Grand Tour des Sucs

Montagne de Haute-Loire - Yssingeaux



*Ce grand tour vous mènera à la découverte de 9 communes aux charmes et caractères bien différents ! Partez d'Yssingeaux, la ville des 5 coqs, pour vous diriger vers Saint-Maurice-de-Lignon dont l'histoire se mêle avec celle des La Tour-Maubourg, une illustre famille de l'histoire altiligérienne et française. Bifurquez ensuite vers le charmant village « Les Villettes » puis continuez vers Grazac et son ancien prieuré clunisien. Rejoignez ensuite Lapte et descendre jusqu'au Lac de Lavalette pour une petite pause au bord de l'eau... Reprenez le vélo direction le Massif du Lizieux et du Meygal en passant par Saint-Jeures, Araules et Queyrières. Là-haut, des points de vues époustouflants vous attendent... Redescendez ensuite à Yssingeaux en passant par le village de Bessamorel et son église des templiers. La boucle est maintenant bouclée !*

## Infos pratiques

Pratique : Vélo

Durée : 5 h

Longueur : 72.9 km

Dénivelé positif : 1605 m

Difficulté : Difficile

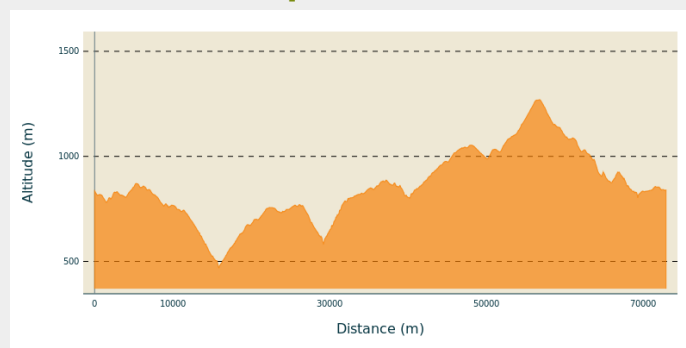
Type : Boucle

# Itinéraire

**Départ** : Parking de l'Antreuil à Yssingeaux

- Communes** :
1. Yssingeaux
  2. Saint-Maurice-de-Lignon
  3. Monistrol-sur-Loire
  4. Villettes
  5. Sainte-Sigolène
  6. Grazac
  7. Lapte
  8. Saint-Jeures
  9. Araules
  10. Queyrières
  11. Bessamorel

## Profil altimétrique



Altitude min 470 m Altitude max 1270 m



# Sur votre chemin...



# Toutes les infos pratiques