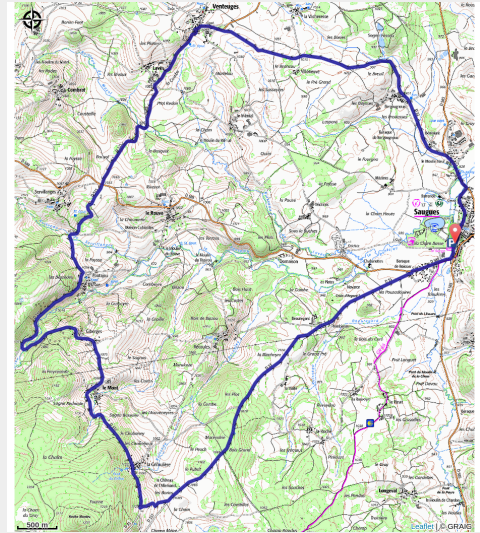


12 - Petit tour en Margeride

Gorges de l'Allier - Saugues



Au départ de Saugues, petite ville aux portes de l'ancienne province du Gévaudan, partez à la découverte du paysage margeridien, étonnant plateau granitique du Massif Central ! Le circuit vous invite à apprécier le son du ruissellement du Pontajou, au loin, la vue sur le Mont Chauvet qui culmine à 1484 mètres, les odeurs portées par le vent. La Bête du Gévaudan ? Oubliez ! Cela fait longtemps que les marcheurs du Chemin de St-Jacques-de-Compostelle traversent sans crainte la terre des Gabales.

Venteuges, autrefois Venteïols, est une petite bourgade chargée d'histoire. Dédiée à saint Jean Baptiste, son église est construite en pierres de granit de Margeride, typique de la région, et joutée par l'ancienne maison des béates au nord-ouest. La présence d'un édifice roman est attestée, mais de nombreux remaniements ont été effectués, notamment au XVe siècle, lorsque l'abbesse des Chazes fit rebâtir le chœur. Le clocher actuel, haut de 32 mètres, fut construit

Infos pratiques

Pratique : Vélo

Durée : 1 h 30

Longueur : 21.0 km

Dénivelé positif : 391 m

Difficulté : Très facile

Type : Boucle

Itinéraire

Départ : Saugues (camping)

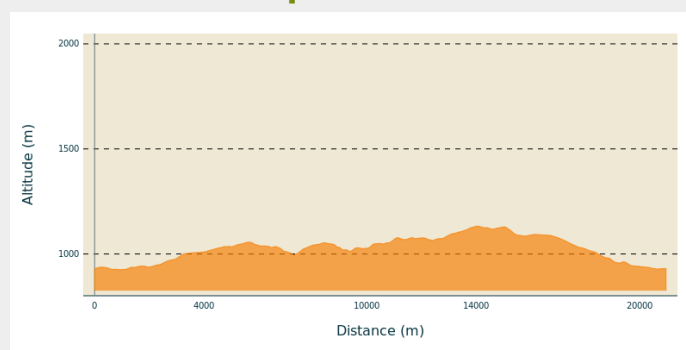
Arrivée : Saugues (camping)

Communes : 1. Saugues

2. Venteuges

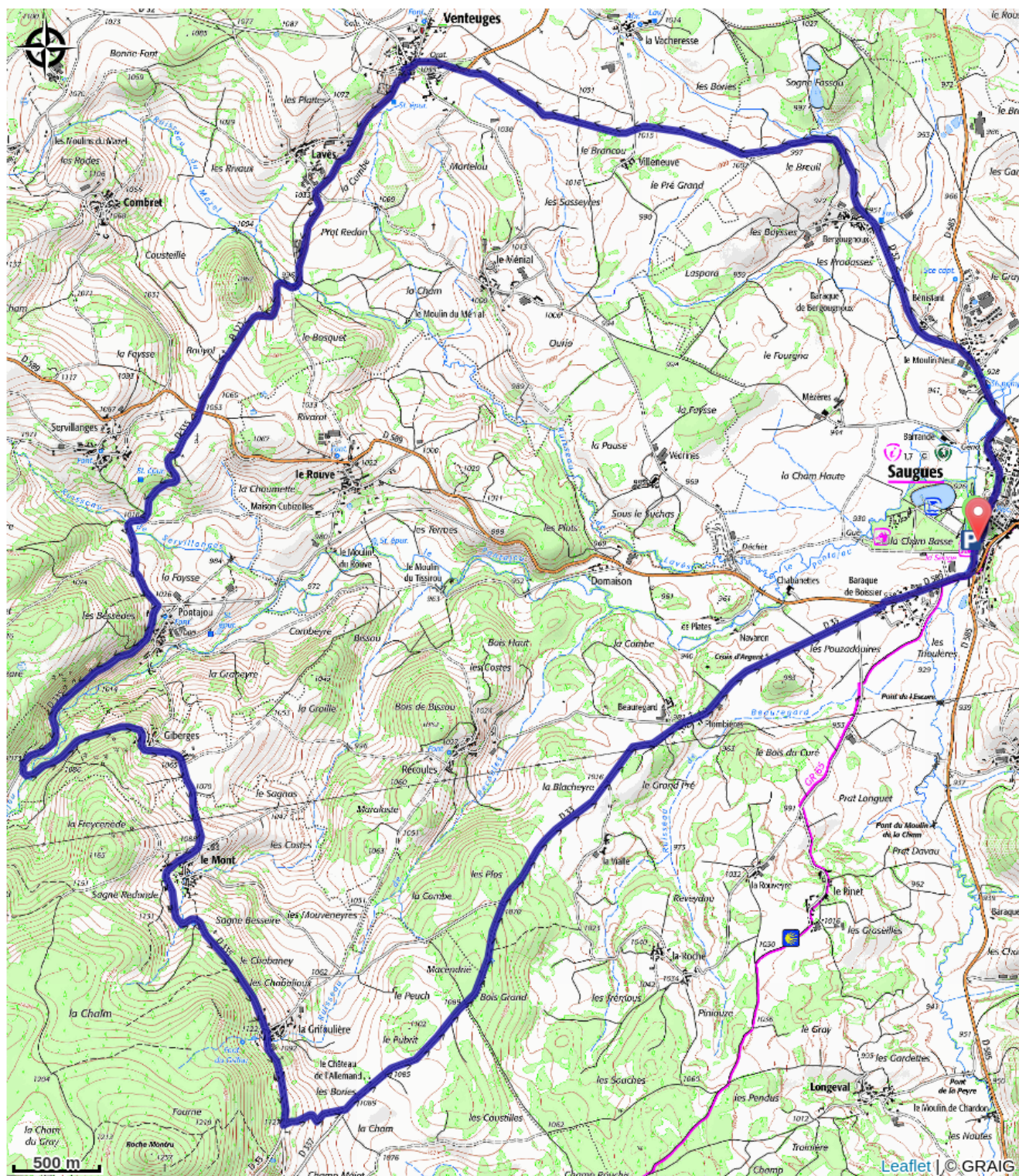
3. Grèzes

Profil altimétrique



Altitude min 925 m Altitude max 1132 m

Sur votre chemin...



Toutes les infos pratiques

Comment venir ?

Accès routier

Du centre-ville de Saugues, prendre la direction du plan d'eau et du camping.

Parking conseillé

Parking du camping, gratuit