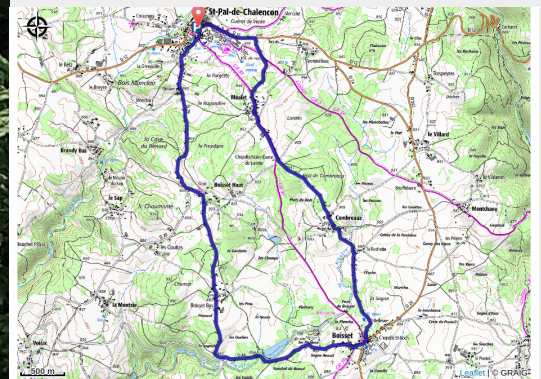


38 - La chapelle de Notre Dame de Lorette

Gorges de la Loire - Saint-Pal-de-Chalencon



Voici un « circuit toboggan » fait d'une succession de montées et descentes. Entre forêts et pâturages, sur 11 km les parties plates sont rares, le dénivelé positif avoisine les 260 m. Il faudra de bonnes jambes pour aborder au hameau de La Rochette la longue côte jusqu'au point culminant à Méalet, à près de 1000 m d'altitude. Ici une belle récompense vous attend : un vaste panorama à 360° sur les monts du Forez, du Mézenc et même par temps clair, le Mont Blanc. De là, il n'y aura plus qu'à vous laisser glisser jusqu'à Saint Pal !

Saint Pal de Chalencon, Une Petite Cité de Caractère qui surprend !

Cette commune est située aux confins de la Loire et du Puy-de-Dôme. Occupée depuis la préhistoire, Saint-Pal-de-Chalencon se révèle un véritable trésor. En venant de l'ouest, on découvre de loin le château et l'église détachés du bourg médiéval. 2 portes fortifiées convergent

Infos pratiques

Pratique : Vélo

Durée : 1 h 30

Longueur : 11.3 km

Dénivelé positif : 260 m

Difficulté : Facile

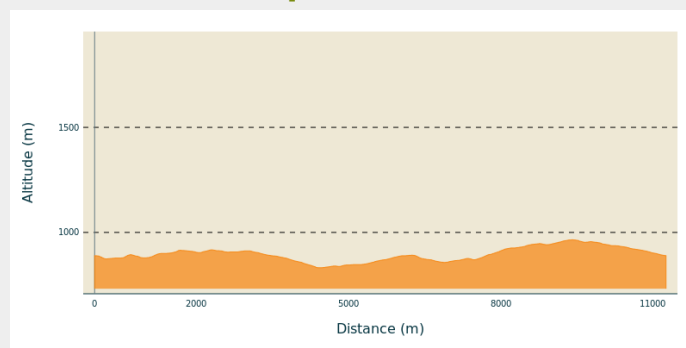
Type : Boucle

Itinéraire

Départ : Saint-Pal-de-Chalencon

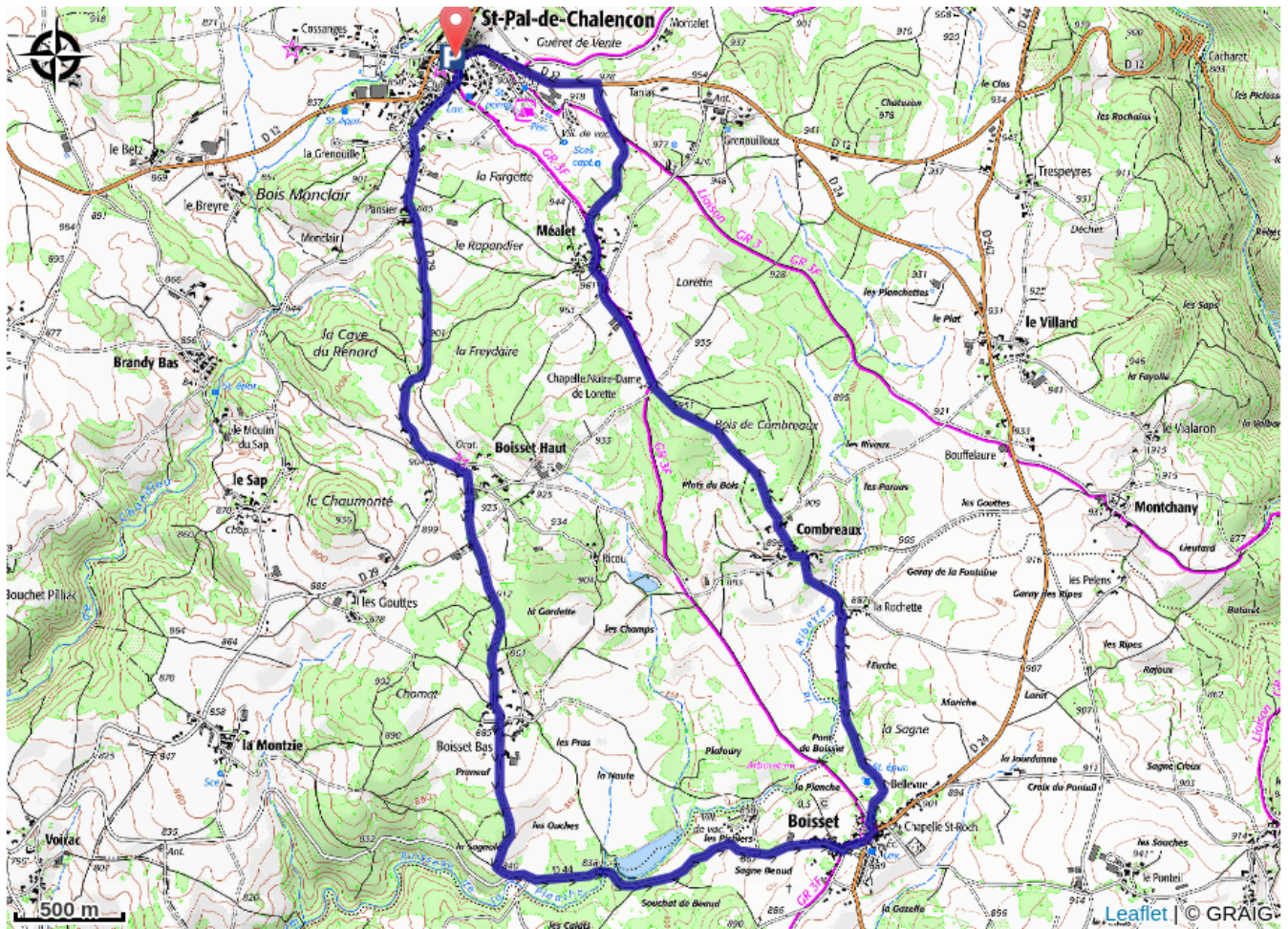
Communes : 1. Saint-Pal-de-Chalencon
2. Boisset

Profil altimétrique



Altitude min 832 m Altitude max 965 m

Sur votre chemin...



Toutes les infos pratiques

Comment venir ?

Parking conseillé

Place Truchard DUMOLIN