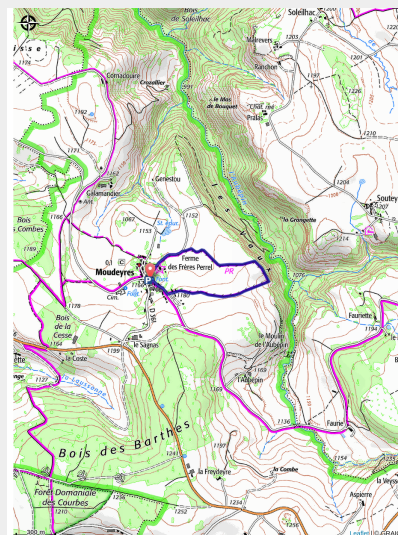


# En famille au village des chaumières

Montagne de Haute-Loire - Moudeyres



*Situé à 1 175 mètres d'altitude, le petit village de Moudeyres a su conserver ses chaumières traditionnelles typiques de la région du Mézenc. Ce parcours sans grandes difficultés sera l'occasion de découvrir nos richesses.*

## La maison des plateaux :

Entourée d'un muret pour se protéger de la neige et de la « burle », ce vent violent chargé de glace, la maison des plateaux a des allures de forteresse austère où la pierre est présente des fondations au toit (à l'exception des chaumières de Bigorre et de Moudeyres). Ses formes sont trapues (murs de 2 mètres), ses ouvertures petites et orientées en face sud. Un porche voûté, « l'arcasse », sert d'entrée commune aux hommes et aux bêtes ; une cloison de bois sépare l'étable du « carré » d'habitation. La maison est souvent réduite à une seule pièce comprenant lits-clos, placard, horloge, une table longue et deux bancs, sans oublier la cheminée, le « cantou ». Un escalier intérieur, conduit à la

## Infos pratiques

Pratique : VTT

Durée : 19 min

Longueur : 2.2 km

Dénivelé positif : 42 m

Difficulté : Très facile

Type : Boucle

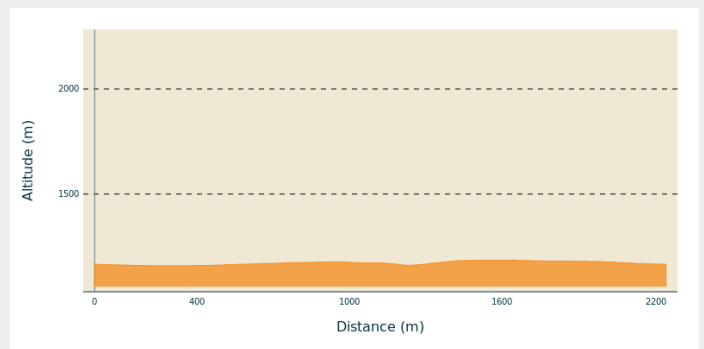
Thèmes : VTT

# Itinéraire

**Départ** : Moudeyres

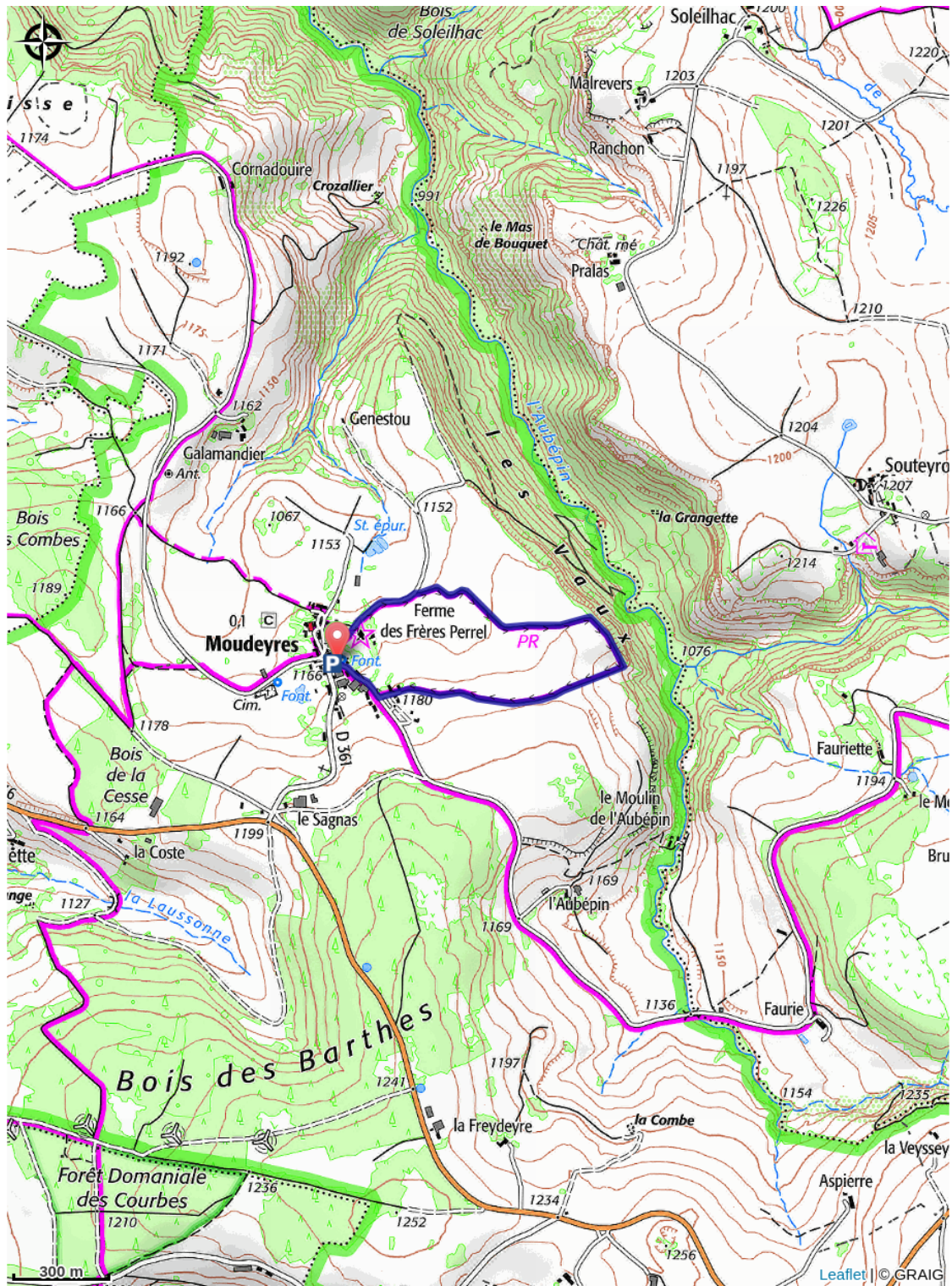
**Communes** : 1. Moudeyres

## Profil altimétrique



Altitude min 1159 m Altitude max 1185 m

# Sur votre chemin...



# Toutes les infos pratiques

## Comment venir ?

Accès routier

35 minutes au sud d'Yssingeaux

Parking conseillé

Place du village