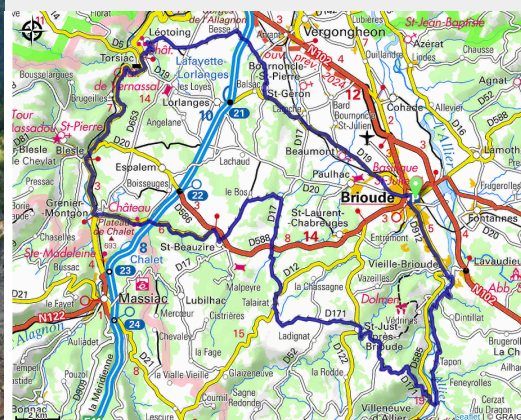


4 - De l'Allier à l'Alagnon

Gorges de l'Allier - Brioude



Empruntant la fin des gorges de l'Allier, ce circuit cumule plusieurs enchainements de bosses avant de rejoindre la rivière Alagnon. Vous passerez ensuite à proximité de Blesle, classé parmi les plus beaux villages de France puis rejoindrez le bourg de Léotoing, non sans avoir effectué un bel effort. Le retour à Brioude se fera via Saint-Géron, commune éponyme d'une eau de source gazeuse renommée.

Infos pratiques

Pratique : Vélo

Durée : 3 h 30

Longueur : 73.4 km

Dénivelé positif : 1314 m

Difficulté : Difficile

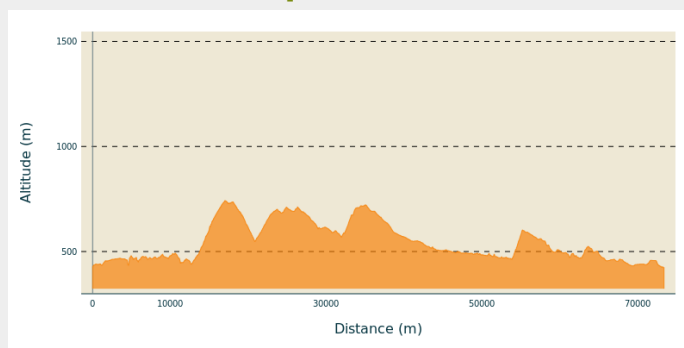
Type : Boucle

Itinéraire

Départ : Parking du Centre Historique de Brioude

- Communes** :
1. Brioude
 2. Vieille-Brioude
 3. Saint-Ilpize
 4. Villeneuve-d'Allier
 5. Saint-Just-près-Brioude
 6. Saint-Beauzire
 7. Grenier-Montgon
 8. Blesle
 9. Léotoing
 10. Torsiac
 11. Lempdes-sur-Allagnon
 12. Saint-Géron
 13. Bournoncle-Saint-Pierre
 14. Beaumont
 15. Paulhac

Profil altimétrique



Altitude min 423 m Altitude max 742 m

Départ du parking en traversant Brioude. Prendre à gauche au feu, direction Vieille-Brioude.

Km 5 : à Vieille-Brioude, prendre à droite, direction Lavoûte-Chilhac. Suivre les gorges de l'Allier jusqu'au km 11.

Km 11 : au bourg de La Vialette, prendre à droite direction Saint-Just. Montée difficile sur 4 km.

Km 15 : descente dangereuse jusqu'au bourg de Saint-Just.

Km 19 : bourg de Saint-Just. Au croisement prendre en face jusqu'au village de Taleyrat. Prendre la RD 12 jusqu'au km 29 puis la RD 175 jusqu'au km 36, puis la RD 17 jusqu'à Saint-Beauzire. Traverser le bourg de Saint-Beauzire puis à gauche au stop (RD 588).

Km 41 : prendre la RD 588 jusqu'au village de Grenier. Au stop, prendre à droite pour rejoindre la vallée de l'Alagnon (RD 909) jusqu'au km 58.

Km 58 : prendre à droite la RD 655 jusqu'au village de Léotoing. Attention, montée courte mais difficile.

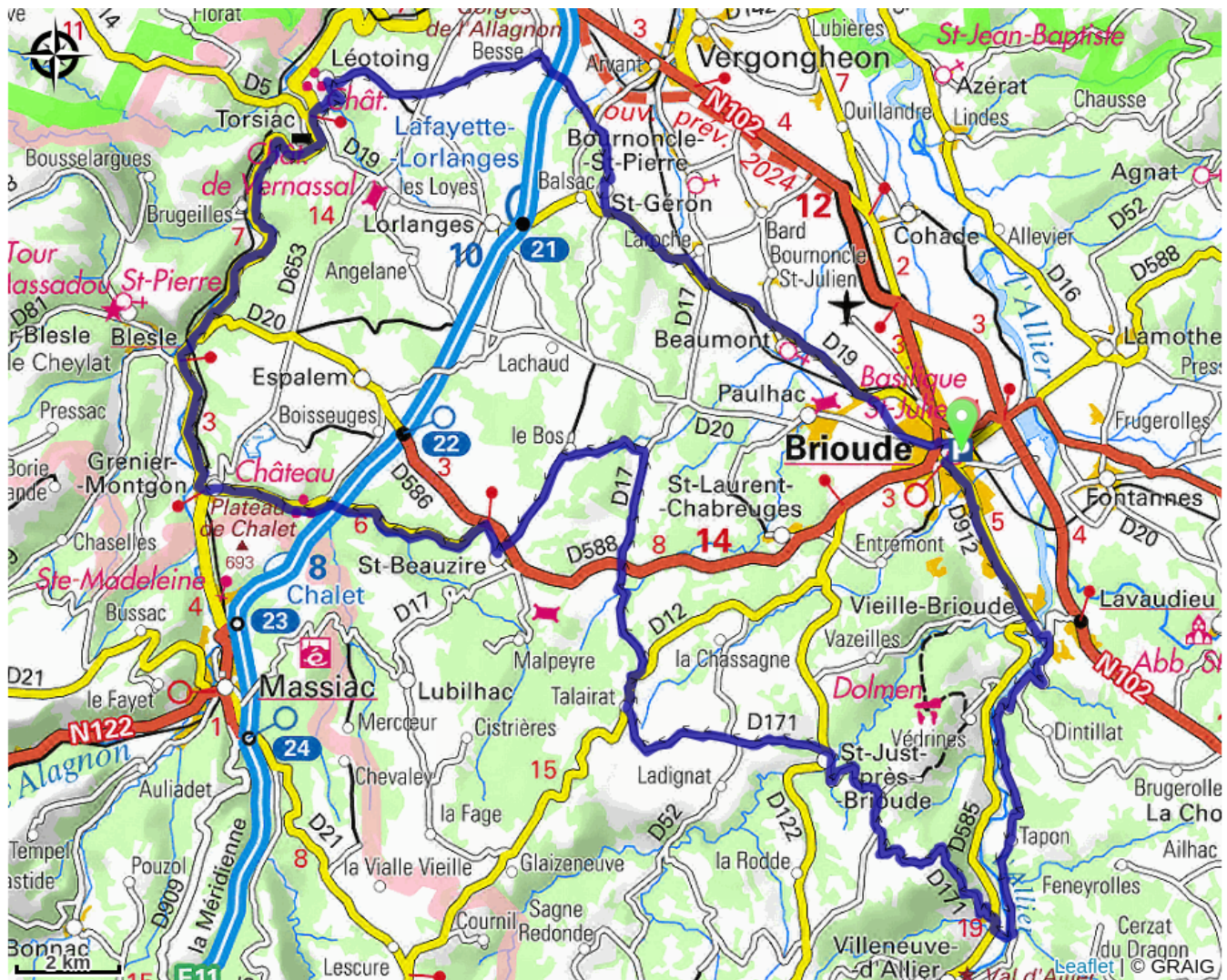
Km 61 : au carrefour de la D655 et de la D653, prendre en face. Poursuivre jusqu'au village de Besse.

Km 64 : prendre à droite puis à gauche puis à droite pour rejoindre une voie communale qui passe sous l'A75.

Km 66 : traversée du village de Gizac. Prendre en face pour rejoindre le bourg de Saint-Géron puis la RD 195.

Après le cimetière, prendre à gauche la RD19 jusqu'au village de Laroche (km 70). Prendre à droite pour rejoindre Brioude via la RD 19.

Sur votre chemin...



Toutes les infos pratiques

Recommandations

Attention, le circuit emprunte un passage à gué sur l'Allier entre les villages de Chantel et de Jazindes. Si le gué est submergé poursuivre sur la D16 jusqu'à Saint Ilpize puis utiliser le pont sur l'Allier pour prendre la D 585 à droite et retrouver le circuit à Jazindes.

Comment venir ?

Transports

Gare SNCF de Brioude. Ligne Le Puy-en-Velay - Clermont-Ferrand.

Accès routier

Direction centre-ville, parking du Centre historique.

Parking conseillé

Parking des Remparts, au pied de l'Hôtel de Ville