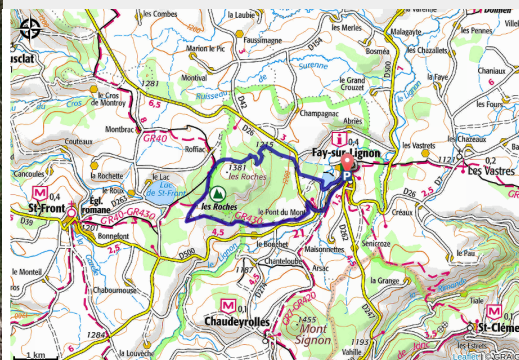


# Détour en sous bois à travers les Roches

Montagne de Haute-Loire - Fay-sur-Lignon



*Très belle randonnée en sous-bois au départ de Fay-sur-Lignon, très joli village de montagne.*

*Ce parcours vous mènera dans les sous-bois. Fraîcheur garantie !*

## **Le Lignon :**

En Mézenc Loire Meygal coule une rivière appelée le Lignon. Il s'agit d'une rivière qui doit sa réputation au parcours qu'elle propose au pêcheur, mais aussi à sa belle densité de poisson, dont l'ombre et la truite fario.

## **Infos pratiques**

Pratique : VTT

Durée : 1 h 10

Longueur : 11.4 km

Dénivelé positif : 332 m

Difficulté : Intermédiaire

Type : Boucle

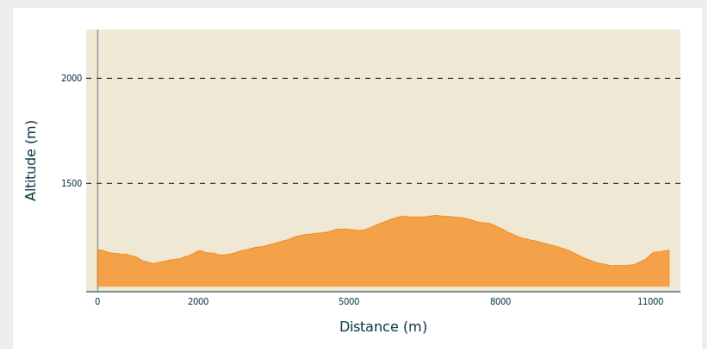
Thèmes : VTT

# Itinéraire

**Départ** : Fay-sur-Lignon

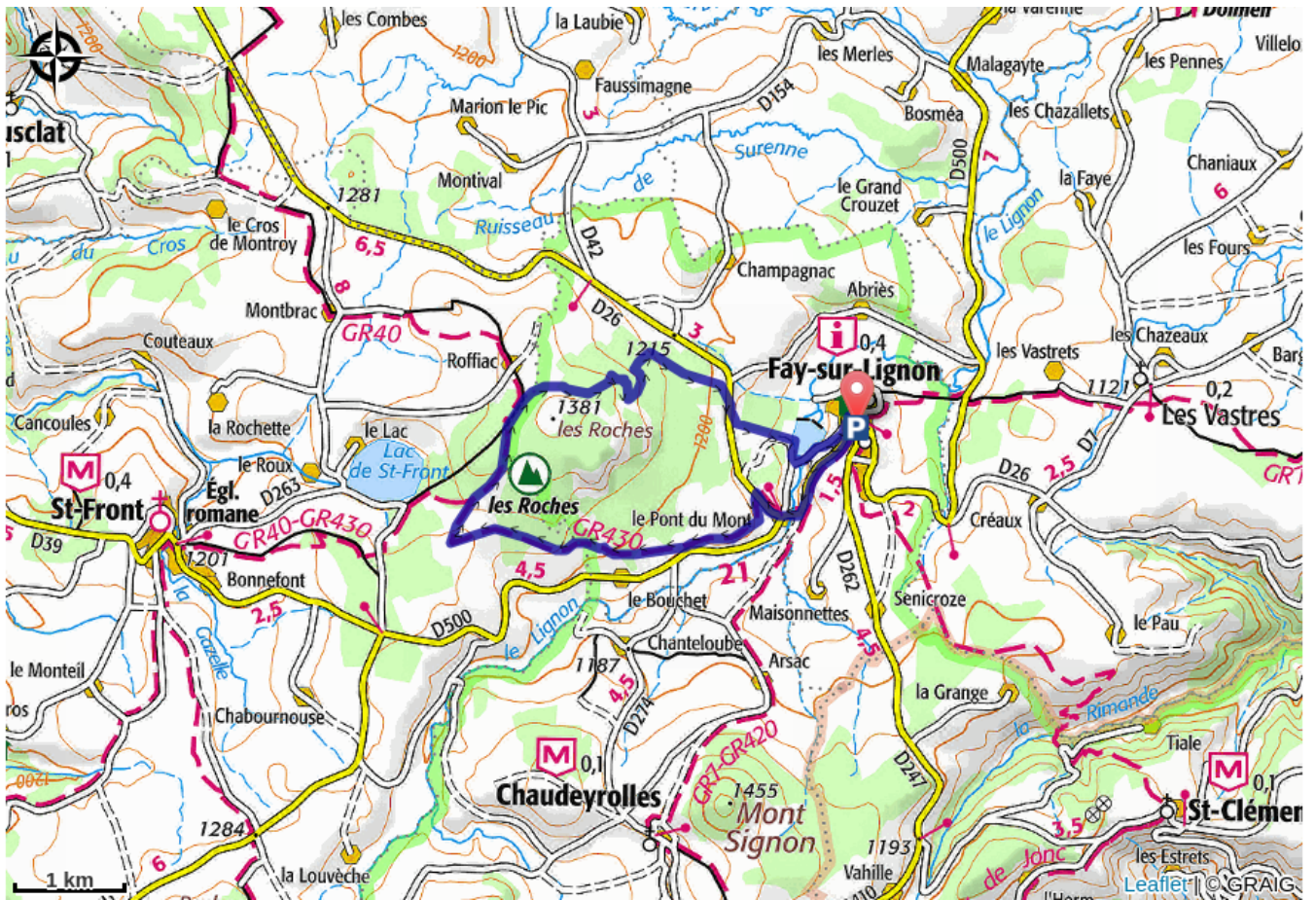
**Communes** : 1. Fay-sur-Lignon  
2. Saint-Front

## Profil altimétrique



Altitude min 1108 m Altitude max 1347 m

# Sur votre chemin...



# Toutes les infos pratiques

## Comment venir ?

Accès routier

30 minutes au sud d'Yssingeaux

Parking conseillé

Place de la Bascule

# Zones de sensibilité environnementale

Le long de votre itinéraire, vous allez traverser des zones de sensibilité liées à la présence d'une espèce ou d'un milieu particulier. Dans ces zones, un comportement adapté permet de contribuer à leur préservation. Pour plus d'informations détaillées, des fiches spécifiques sont accessibles pour chaque zone.



## **Ancien Plan d'eau (test)**

Période de sensibilité : Janvier, Février, Mars, Avril, Mai, Juin, Juillet, Août

Contact : Bla bla

Bla bla TEST