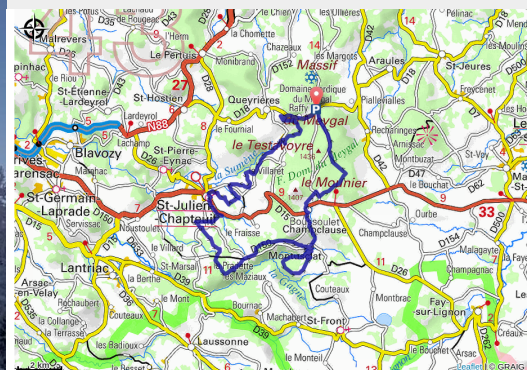



Les contreforts du Meygal

Montagne de Haute-Loire - Queyrières



L'effort peut être intense en montagne, mais soyez certains que ces grands espaces ne vous laisseront pas indifférents. La majestueuse forêt du Meygal est un terrain propice pour toutes les activités de pleine nature.

Domaine nordique du Meygal 1250 - 1410m :

On découvre ici une ambiance 100 % forestière dans l'écrin offert par la forêt domaniale du Meygal. Idéal pour l'apprentissage du ski de fond ou skating en famille mais aussi très prisé par les sportifs de proximité, ce domaine offre un large éventail de pistes de tous niveaux. Pour les aventuriers, la découverte du Montivernoux est possible en raquettes avec des itinéraires balisés.

Infos pratiques

Pratique : VTT

Durée : 4 h

Longueur : 37.3 km

Dénivelé positif : 1138 m

Difficulté : Difficile

Type : Boucle

Thèmes : VTT

Itinéraire

Départ : Raffy

Communes : 1. Queyrières

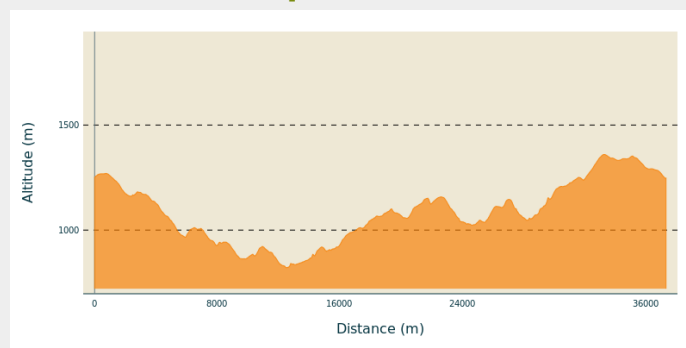
2. Saint-Julien-Chapteuil

3. Montusclat

4. Champclause

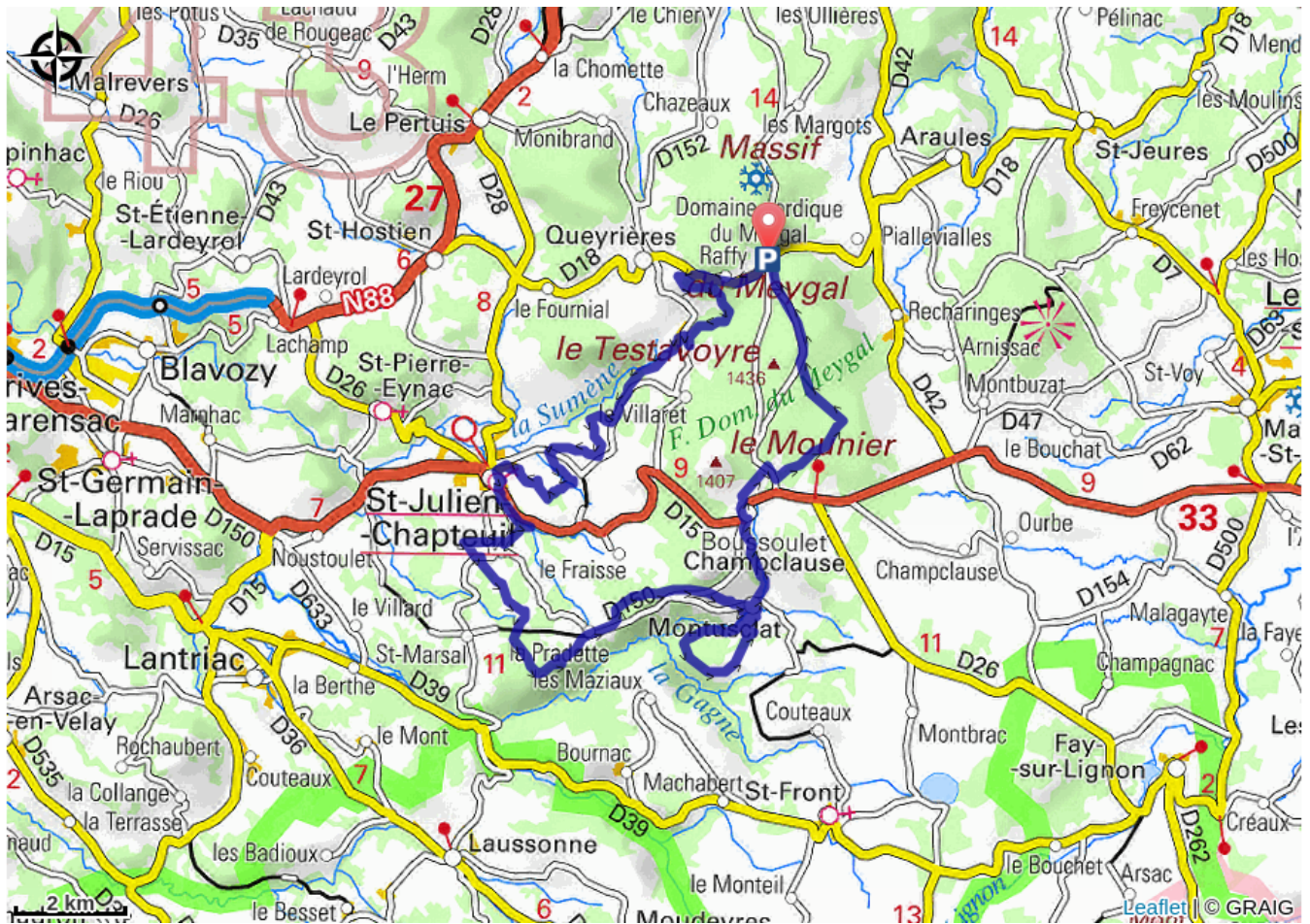
5. Araules

Profil altimétrique



Altitude min 821 m Altitude max 1360 m

Sur votre chemin...



Toutes les infos pratiques

Comment venir ?

Accès routier

15 minutes au Sud d'Yssingeaux

Parking conseillé

Chalet