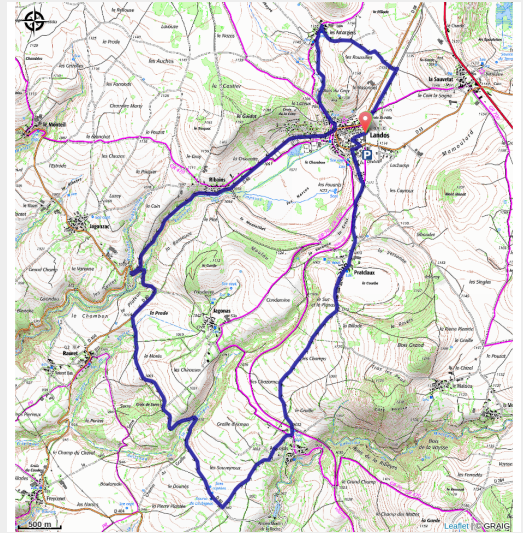


22 - Autour des marais de Landos

Landos



Au départ du parking de la voie verte du Velay, ce circuit vous emmènera à la découverte de l'ancienne ligne de chemin de fer Le Puy-Langogne aujourd'hui utilisée en partie en voie verte et en vélorail. Vous découvrirez également les marais de Landos et de Pratclaux à proximité et profiterez des paysages de zones humides qui contrastent avec les flancs cultivés des anciens volcans stromboliens.

La voie verte du Velay

Reprise dans les années 2000 par la Communauté de Communes du Pays de Cayres-Pradelles à la SNCF, l'ancienne voie ferrée entre le Puy et Langogne permet différentes activités touristiques. La partie Langogne-Landos est réservée à l'activité vélorail et depuis l'année 2022, des aménagements en voie verte ont été réalisés sur la partie qui était déjà déferée entre Costaros et Landos. Soutenue par la Région Auvergne Rhône Alpes, la Communauté de Communes du Pays de Cayres Pradelles a ainsi

Infos pratiques

Pratique : Vélo

Durée : 1 h 30

Longueur : 16.7 km

Dénivelé positif : 277 m

Difficulté : Très facile

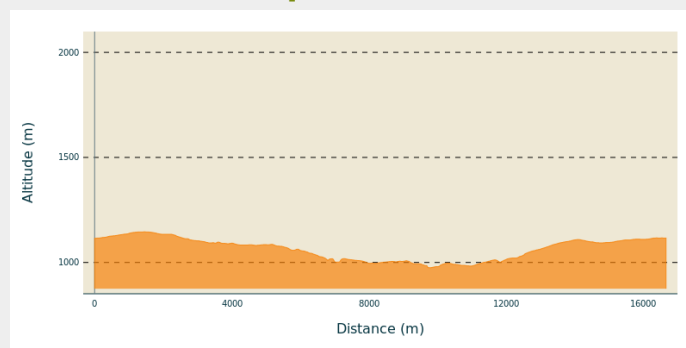
Type : Boucle

Itinéraire

Départ : Aire d'accueil de la voie verte du Velay à Landos

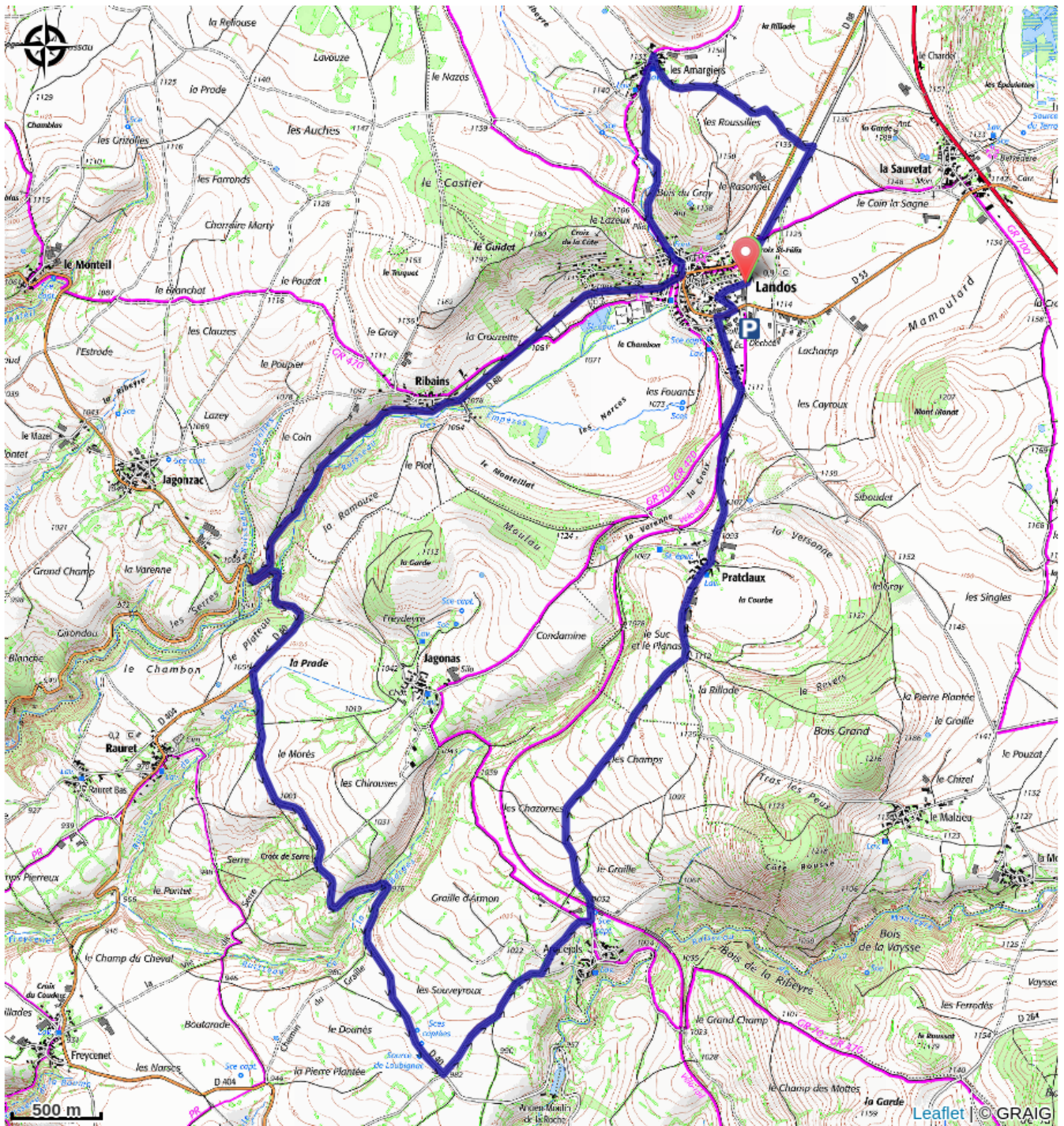
Communes : 1. Landos
2. Rauret

Profil altimétrique



Altitude min 975 m Altitude max 1146 m

Sur votre chemin...



Toutes les infos pratiques

Comment venir ?

Parking conseillé

Aire d'accueil de la voie verte