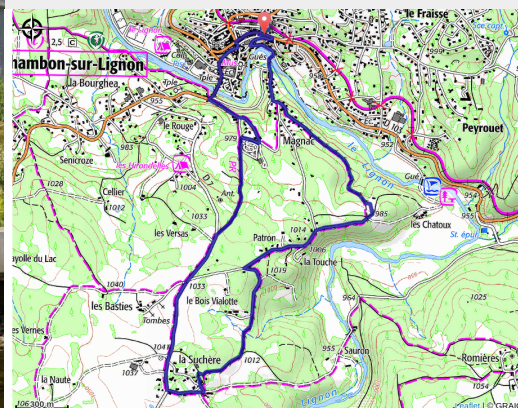


La Petite Suchère

Montagne de Haute-Loire - Chambon-sur-Lignon



Sur les ponts et les sentiers en VTT (Luc Olivier)



Depuis Le Chambon-sur-Lignon, vous admirerez les grands espaces du plateau, avant de revenir par les bordures du Lignon, et par le vieux village.

Le plateau Vivarais-Lignon, terre d'accueil :

Dès 1933, la population du plateau, souvent d'origine protestante, est largement sensibilisée par les maires et les pasteurs à la montée des périls. Anit-fasciste, elle se nourrit aussi des idées du christianisme social. En février 1939, des républicains espagnols fuient les persécutions, et trouvent refuge au Chambon, au Mazet, à Tence dans des colonies ou des maisons de vacances. Durant la guerre, l'arrivée des réfugiés se fait bien souvent par le train depuis Lyon ou la vallée du Rhône.

Des filières de secours se mettent en place, officielles, puis clandestines, afin d'accueillir les réfugiés des camps d'internement du Sud de la France. C'est bien la tradition touristique du Plateau, notamment dans les fermes et les pensions de famille, qui favorise cet accueil. La majorité des réfugiés étaient juifs. Les enfants

Infos pratiques

Pratique : VTT

Durée : 30 min

Longueur : 6.6 km

Dénivelé positif : 180 m

Difficulté : Facile

Type : Boucle

Thèmes : VTT

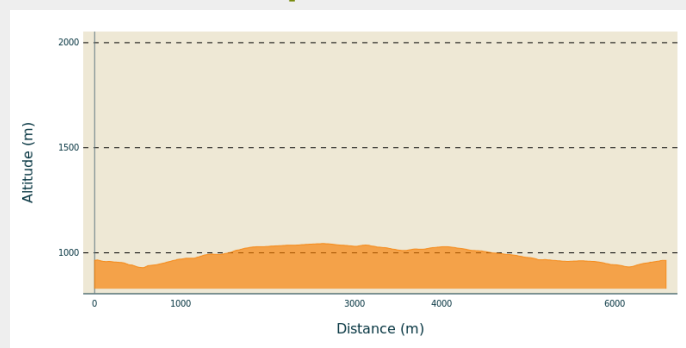
Itinéraire

Départ : Le Chambon-sur-Lignon

Arrivée : Le Chambon-sur-Lignon

Communes : 1. Chambon-sur-Lignon

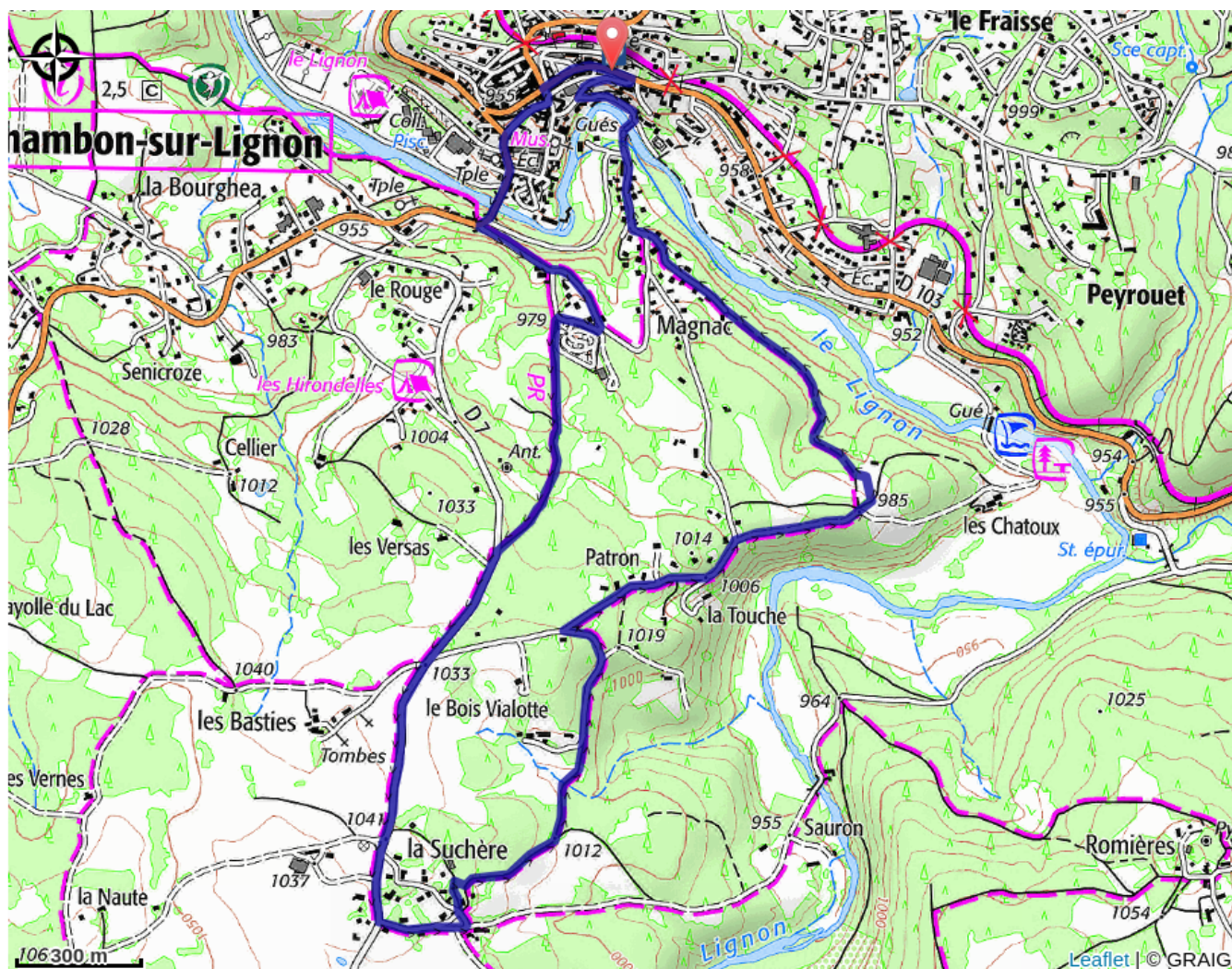
Profil altimétrique



Altitude min 929 m Altitude max 1044 m

Ce circuit assez court et peu difficile techniquement. A la sortie du Chambon-sur-Lignon, la montée est un peu raide jusqu'à la Suchère. Le retour au village se fait en descente par des sentiers pierreux non dangereux jusqu'à la traversée du Lignon. Les derniers kilomètres s'effectuent en montée.

Sur votre chemin...



Toutes les infos pratiques

Comment venir ?

Accès routier

30 minutes au Sud-Est de Yssingeaux

Parking conseillé

Rue de la Poste