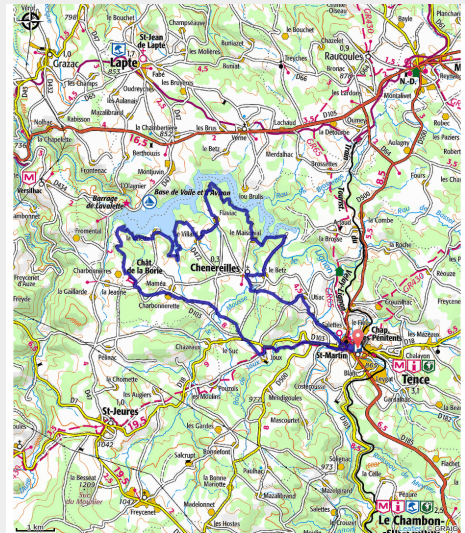


Vers Lavalette

Montagne de Haute-Loire - Tence



Le barrage de Lavalette (Luc Olivier)



Le départ est facile le long du Lignon. Une grimpette vous conduit ensuite jusqu'à Utiac. Après le village de Chenereilles, ce sentier serpente le long des rives du barrage de Lavalette avec de beaux passages en sous-bois parfois très techniques jusqu'au hameau de Lavalette. Il faut ensuite grimper jusqu'au château de La Borie (XVème siècle), petite construction militaire caractéristique de la région. Les 8 derniers kilomètres sont assez vallonnés jusqu'à Tence.

Entre Lapte et Saint-Jeures d'étendent 220 hectares d'eau, Lavalette est un lac de montagne niché dans un écrin de verdure alimenté par les eaux du Lignon. Un havre de loisirs et de nature où chaque petite crique offre de nouveaux paysages et chaque parcelle d'eau, un nouveau terrain de jeu : catamaran, pédalo, dériveur, planche à voile, stand-up paddle, kayak, et même un foil électrique.

Infos pratiques

Pratique : VTT

Durée : 1 h 55

Longueur : 27.1 km

Dénivelé positif : 640 m

Difficulté : Intermédiaire

Type : Boucle

Thèmes : VTT

Itinéraire

Départ : Tence

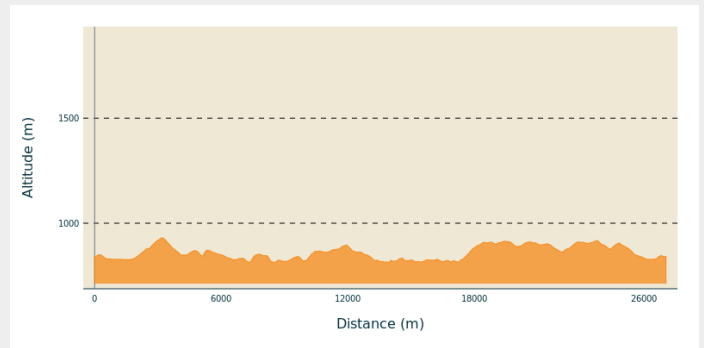
Arrivée : Tence

Communes : 1. Tence

2. Chenereilles

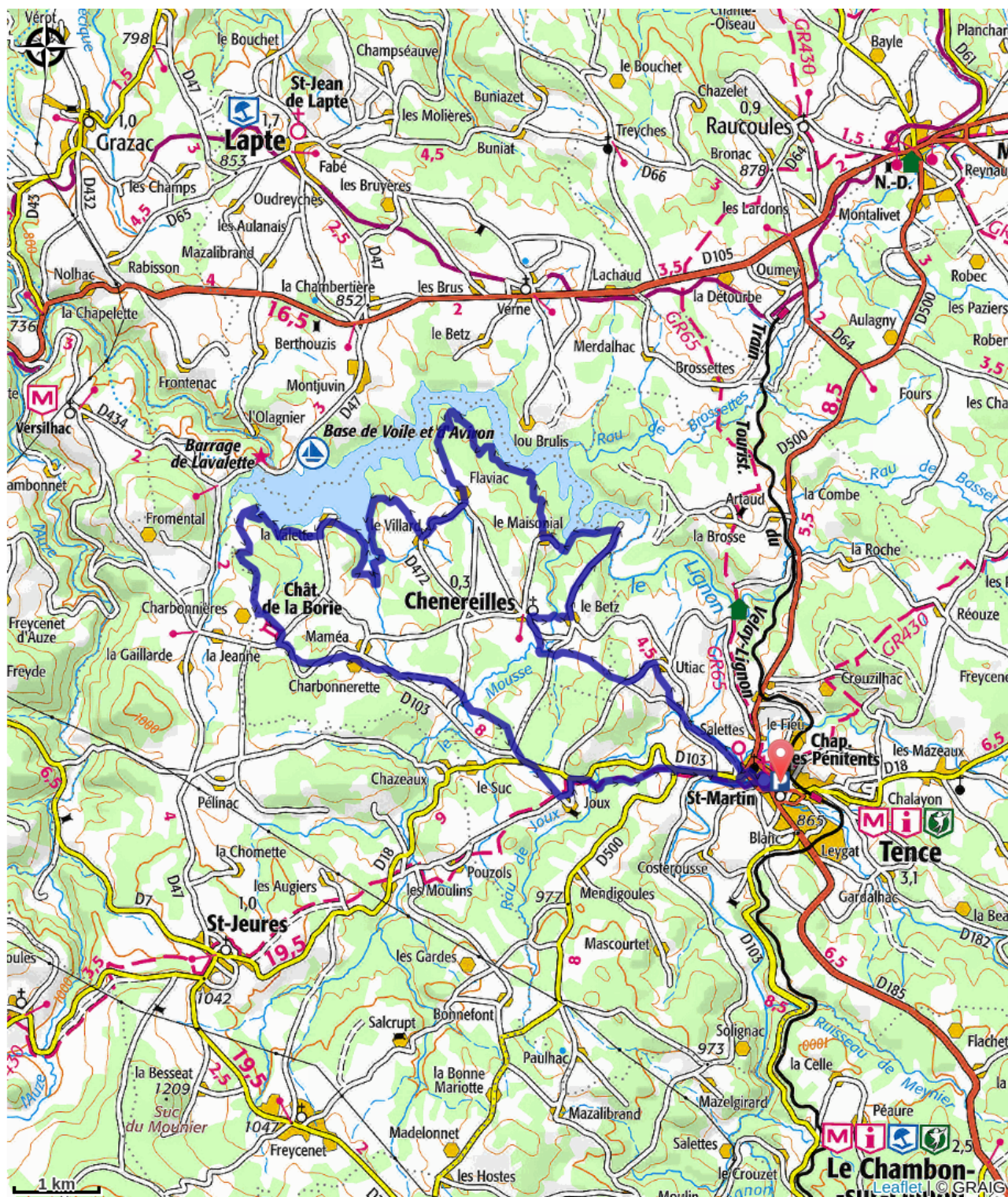
3. Saint-Jeures

Profil altimétrique



Altitude min 812 m Altitude max 930 m

Sur votre chemin...



Toutes les infos pratiques

Comment venir ?

Accès routier

20 minutes à l'Est de Yssingeaux

Parking conseillé

Route du Fieu