
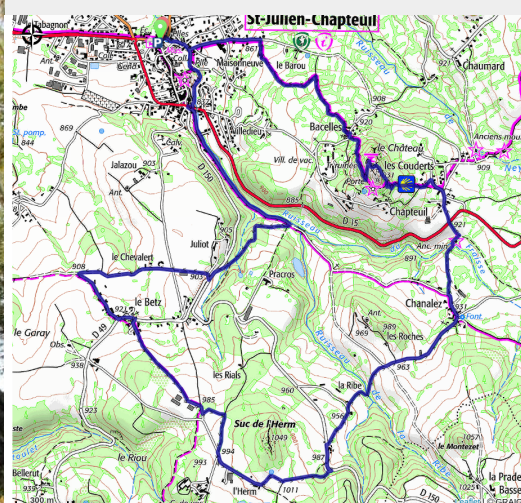


T01 - Suc de Chapeuil

Montagne de Haute-Loire - Saint-Julien-Chapteuil



Sur le Suc de Chapeuil (OT Mézenc Loire Meygal)



Ce tracé avec peu de dénivelé positif est un très bon début pour découvrir l'Espace Trail. Superbes panoramas.

Infos pratiques

Pratique : Trail

Durée : 1 h 9

Longueur : 10.5 km

Dénivelé positif : 371 m

Difficulté : Facile

Type : Boucle

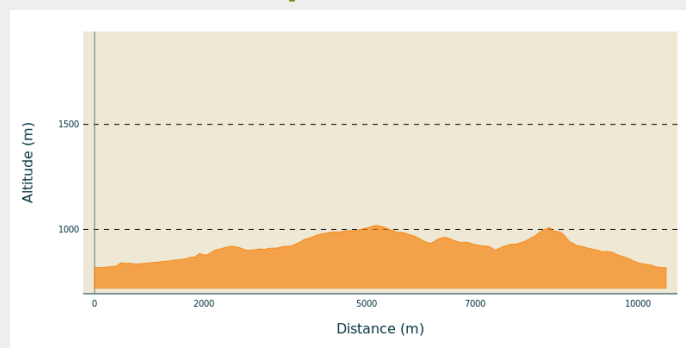
Itinéraire

Départ : Place Saint Robert Saint-Julien-Chapteuil

Arrivée : Place Saint Robert Saint-Julien-Chapteuil

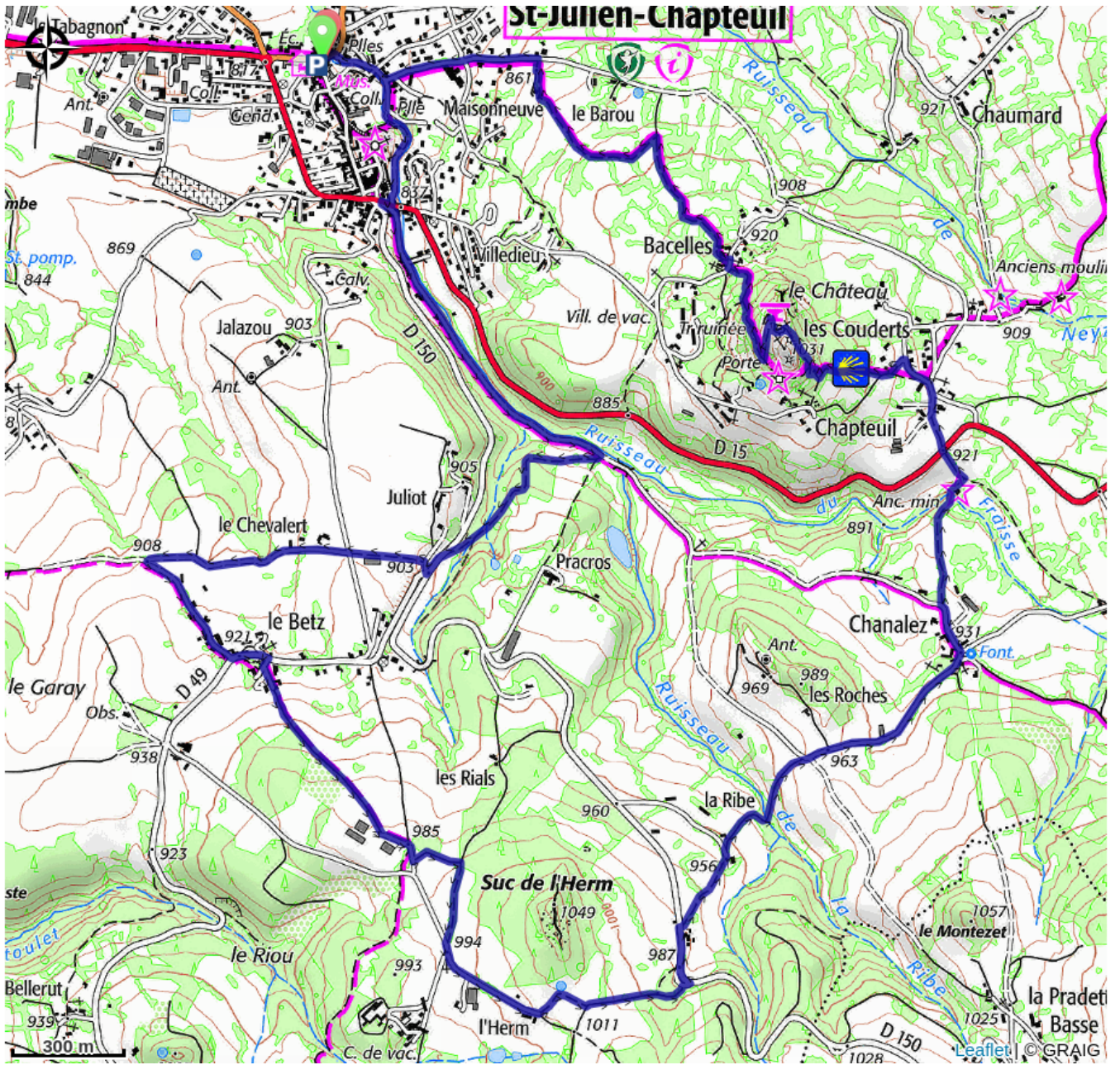
Communes : 1. Saint-Julien-Chapteuil

Profil altimétrique



Altitude min 818 m Altitude max 1019 m

Sur votre chemin...



Toutes les infos pratiques

Recommandations

Les balises de direction portent le numéro des circuits lorsqu'ils sont communs.
Les balises de mauvaise direction signalent les chemins à ne pas emprunter.
Les balises "DANGER" vous signalent la plupart du temps la traversée d'une route, mais peut aussi vous alerter sur un passage glissant, une falaise... Soyez vigilant !

Comment venir ?

Parking conseillé

Parking devant la mairie