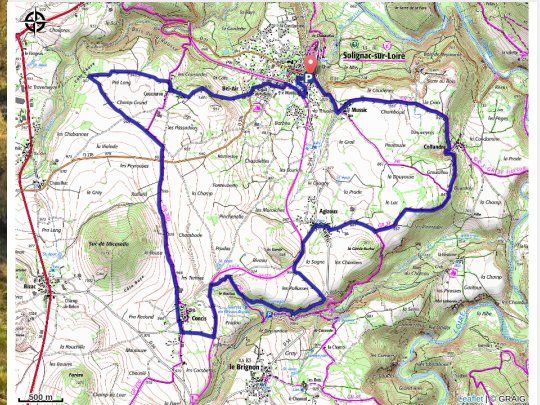


La Tour des Gardes

Velay - Solognac-sur-Loire



Sur les chemins de l'aventure (Luc Olivier)



Pas de difficultés techniques sur ce parcours, parfait pour découvrir le VTT, avec les points de vues sur la fameuse Cascade de la Beaume et la Loire et en retour sur le plateau, une magnifique vue sur les anciens volcans de l'est de la Haute-Loire, le Meygal et le Mézenc.

Infos pratiques

Pratique : VTT

Longueur : 15.9 km

Dénivelé positif : 285 m

Difficulté : Facile

Type : Boucle

Thèmes : VTT

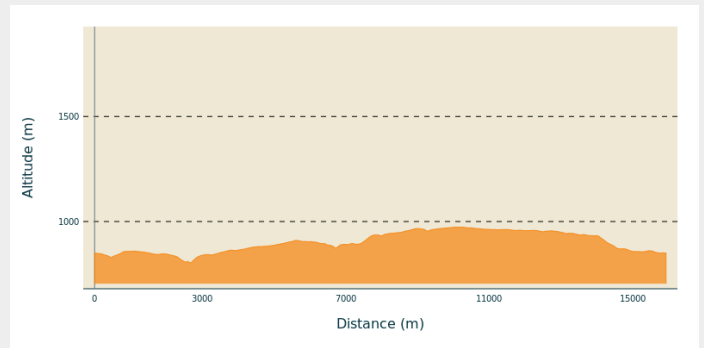
Itinéraire

Départ : Solignac-sur-Loire

Arrivée : Solignac-sur-Loire

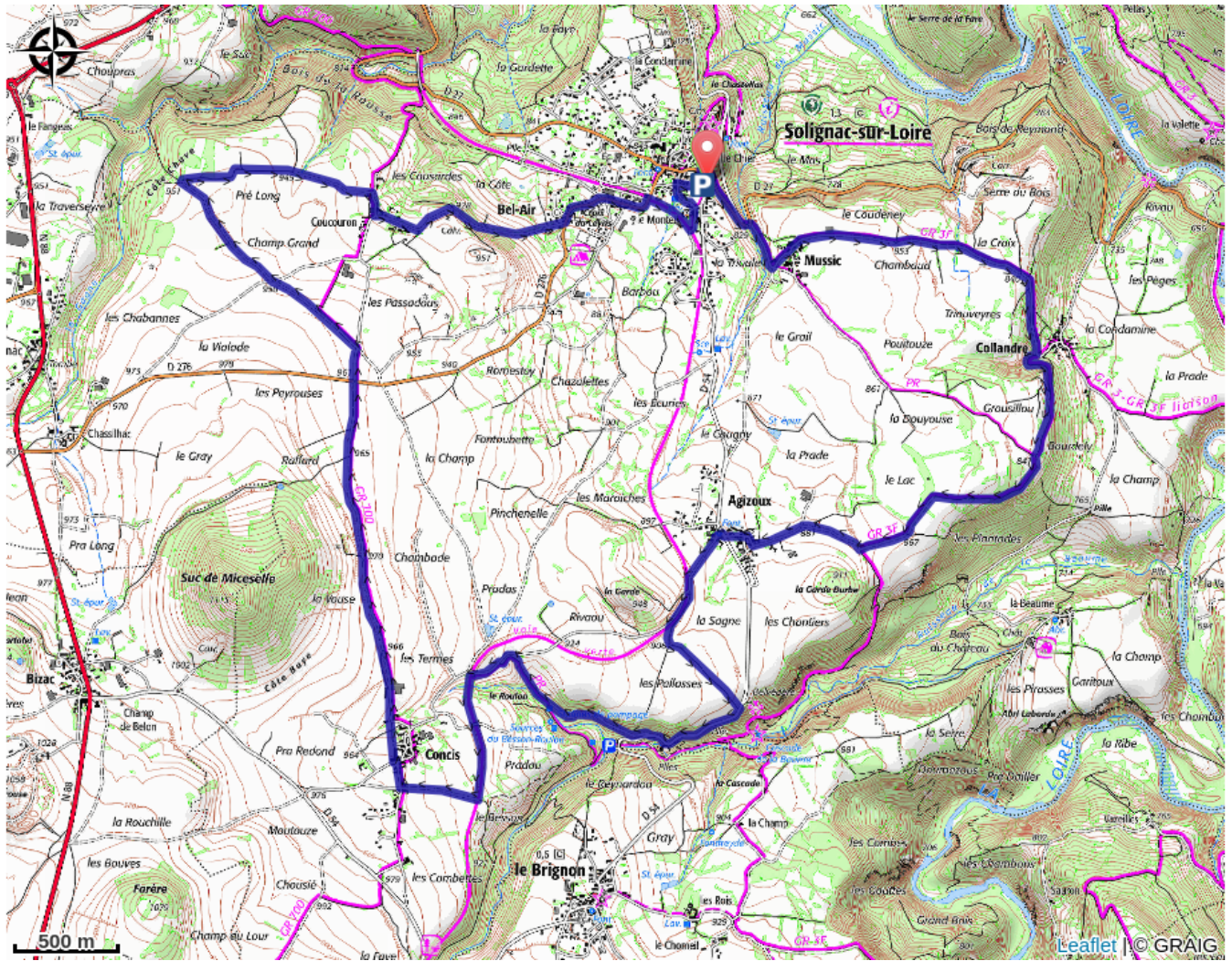
Communes : 1. Solignac-sur-Loire

Profil altimétrique



Altitude min 804 m Altitude max 973 m

Sur votre chemin...



Toutes les infos pratiques

Comment venir ?

Accès routier

20 minutes au Sud du Puy-en-Velay

Parking conseillé

Solignac-sur-Loire, Place du Maréchal (face à la Mairie)