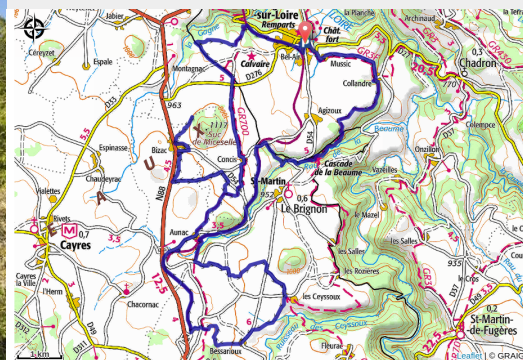


La Cascade de la Beaume

Velay - Solognac-sur-Loire



Randonnée à la cascade de la Beaume (Luc Olivier)



Parcours vallonné mais assez roulant dans l'ensemble, vous irez respirer les embruns de la Cascade de la Beaume et découvrirez les grands espaces du plateau volcanique du Velay avec ses vues à couper le souffle.

Infos pratiques

Pratique : VTT

Longueur : 39.1 km

Dénivelé positif : 754 m

Difficulté : Intermédiaire

Type : Boucle

Thèmes : VTT

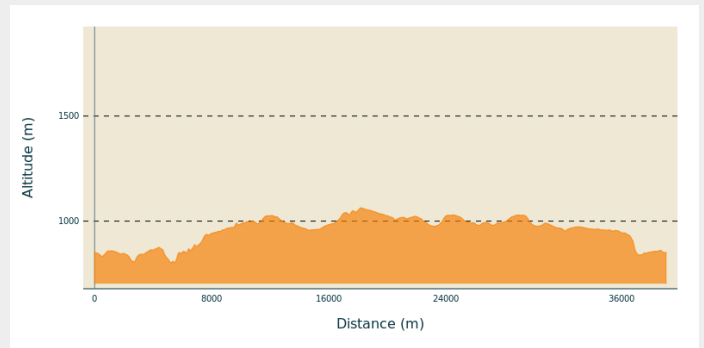
Itinéraire

Départ : Solignac-sur-Loire

Arrivée : Solignac-sur-Loire

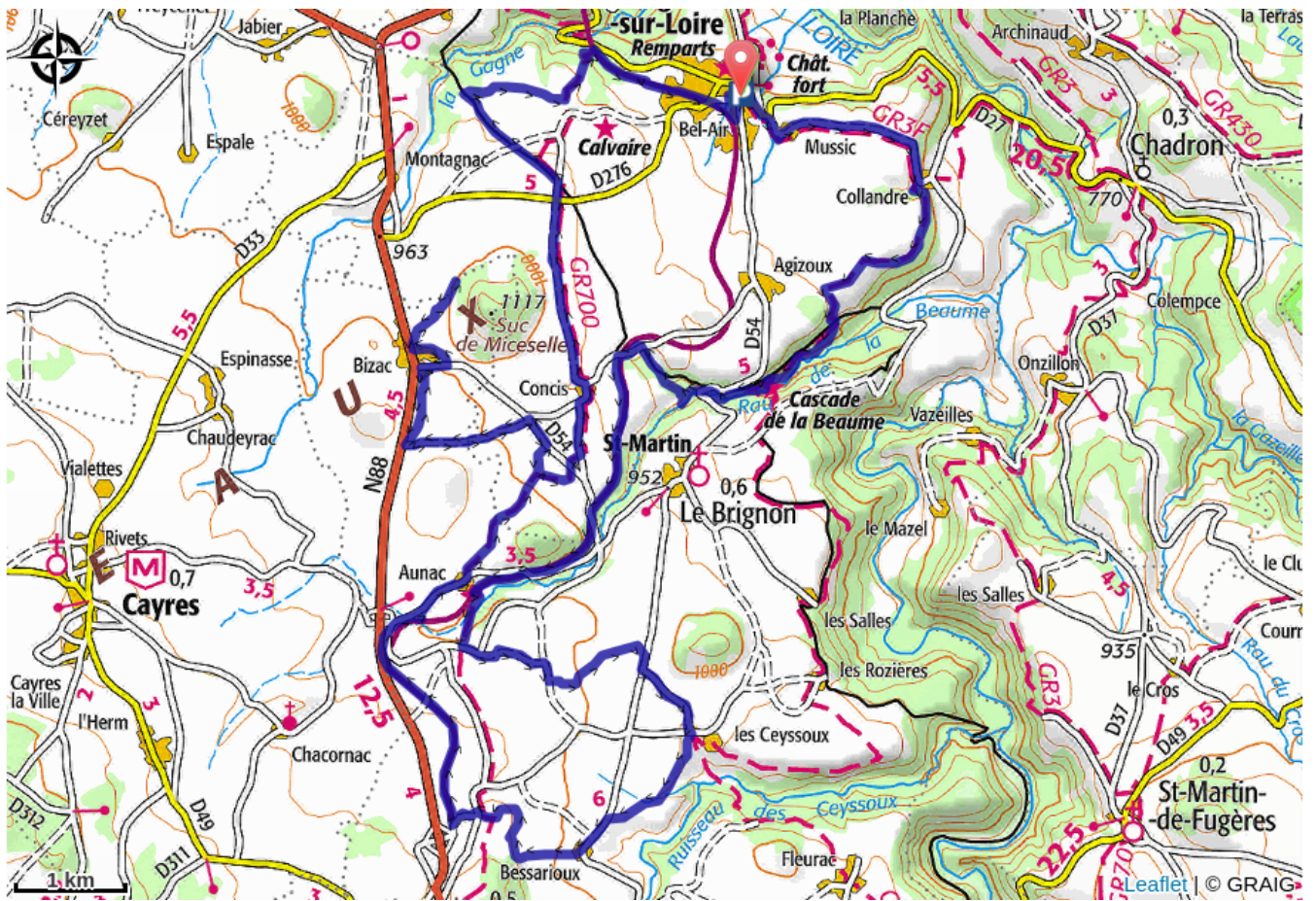
Communes : 1. Solignac-sur-Loire
2. Brignon

Profil altimétrique



Altitude min 802 m Altitude max 1063 m

Sur votre chemin...



Toutes les infos pratiques

Comment venir ?

Accès routier

20 minutes au Sud du Puy-en-Velay

Parking conseillé

Solignac-sur-Loire, Place du Maréchal (face à la Mairie)