Les terrasses de la Loire

Velay - Solignac-sur-Loire

Dans la vallée de la Loire (Luc Olivier)

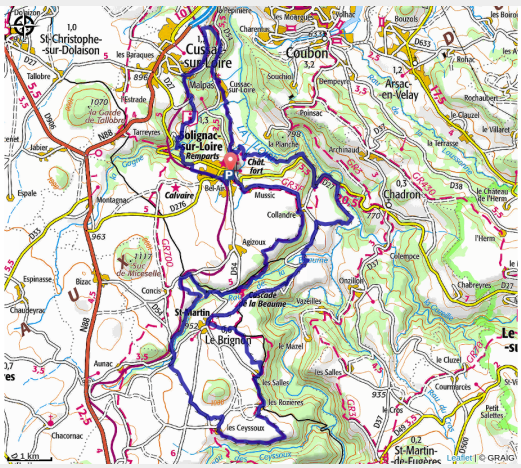

Venez découvrir la Loire sauvage et ses magnifiques méandres, sans oublier le passage obligé à la Cascade de la Beaume. Ce circuit ravira les sportifs pratiquants régulièrement le VTT par la variété des différents terrains traversés et par la beauté des paysages.

Infos pratiques

Pratique : VTT

Longueur : 39.3 km

Dénivelé positif : 1106 m

Difficulté : Difficile

Type : Boucle

Thèmes : VTT

Itinéraire

Départ : Solignac-sur-Loire
Arrivée : Solignac-sur-Loire
Communes : 1. Solignac-sur-Loire
2. Brignon
3. Cussac-sur-Loire

Profil altimétrique

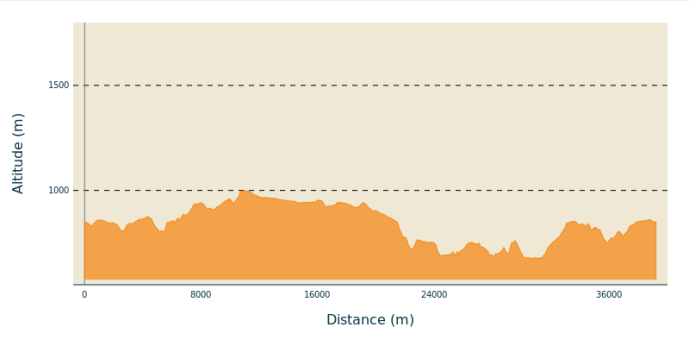

Altitude min 675 m Altitude max 998 m

Sur votre chemin…

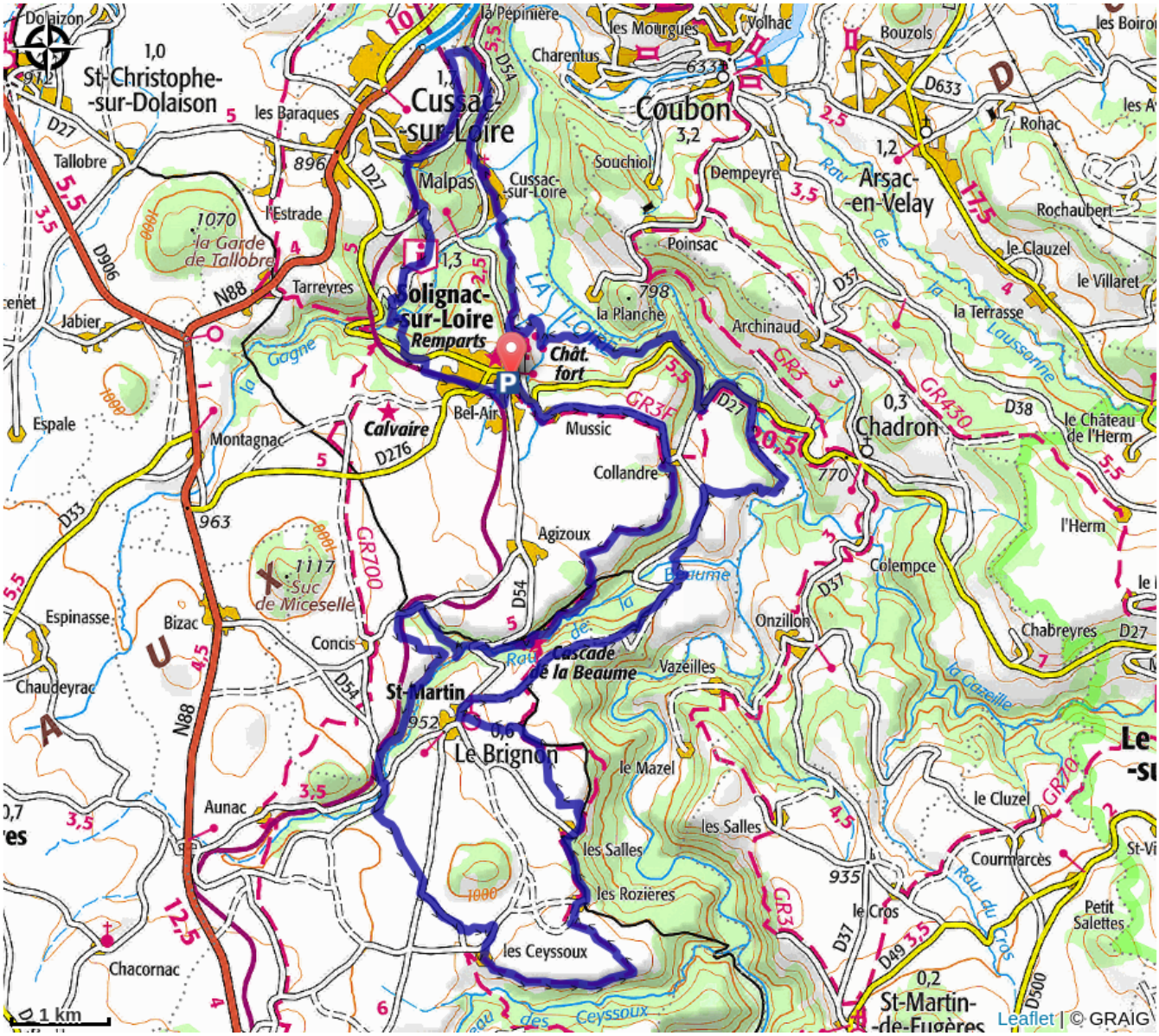

Toutes les infos pratiques

Comment venir ?

Accès routier

20 minutes au Sud du Puy-en-Velay

Parking conseillé

Solignac-sur-Loire, Place du Maréchal (face à la Mairie)