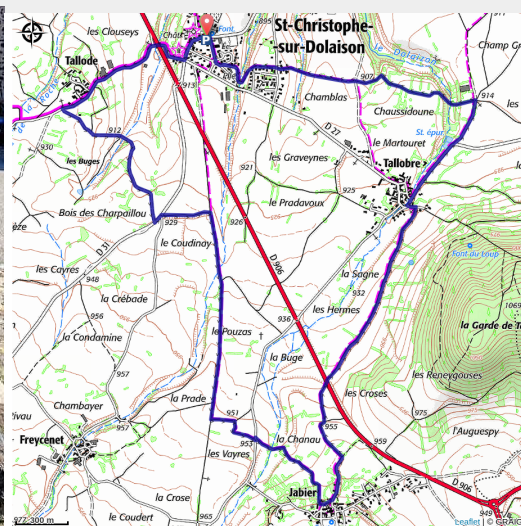


Le Plateau

Velay - Saint-Christophe-sur-Dolaison



Passage à Saint-Christophe sur Dolaison (Julien Audigier)



Une ballade à faire en famille à la découverte du plateau du Devès. Des pistes larges et peu pentues sont au menu, un petit secteur un plus technique sur la fin (après le village de Tallobre) peut peut-être surprendre les moins aguerris.

Infos pratiques

Pratique : VTT

Longueur : 9.7 km

Dénivelé positif : 135 m

Difficulté : Facile

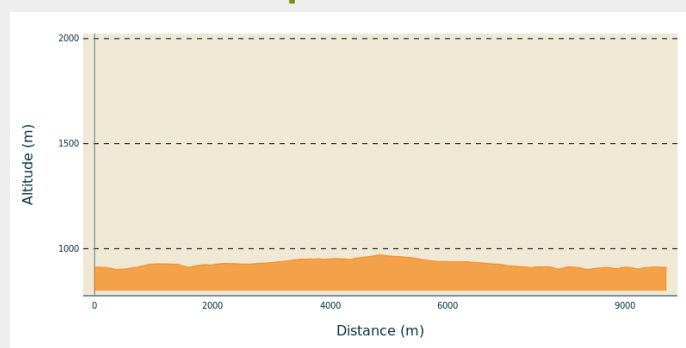
Type : Boucle

Thèmes : VTT

Itinéraire

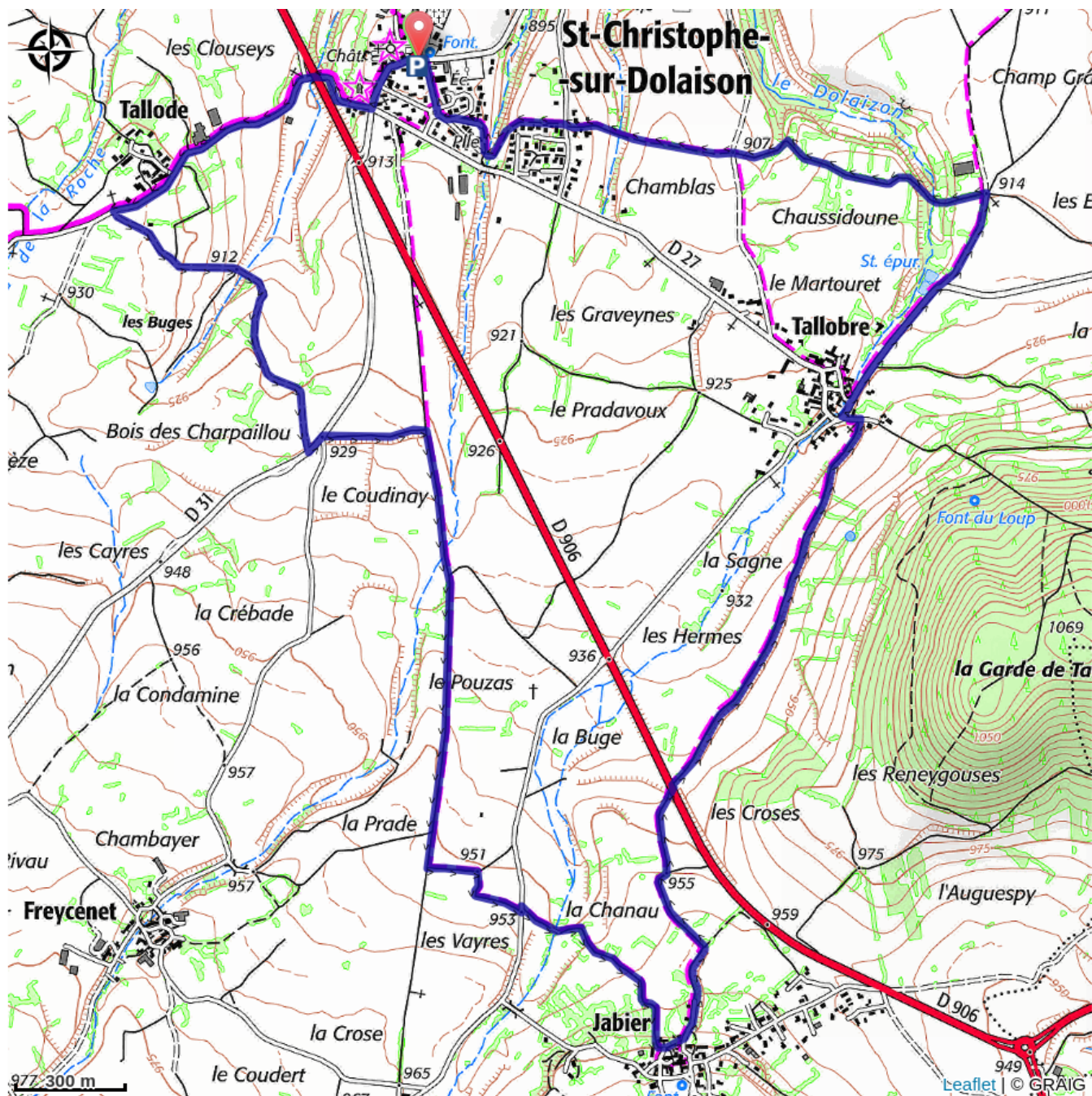
Départ : Saint-Christophe-sur-Dolaizon
Arrivée : Saint-Christophe-sur-Dolaizon
Communes : 1. Saint-Christophe-sur-Dolaizon

Profil altimétrique



Altitude min 900 m Altitude max 970 m

Sur votre chemin...



Toutes les infos pratiques

Comment venir ?

Accès routier

15 minutes au Sud-Ouest du Puy-en-Velay

Parking conseillé

Saint-Christophe-sur-Dolaizon, Parking face à la Mairie