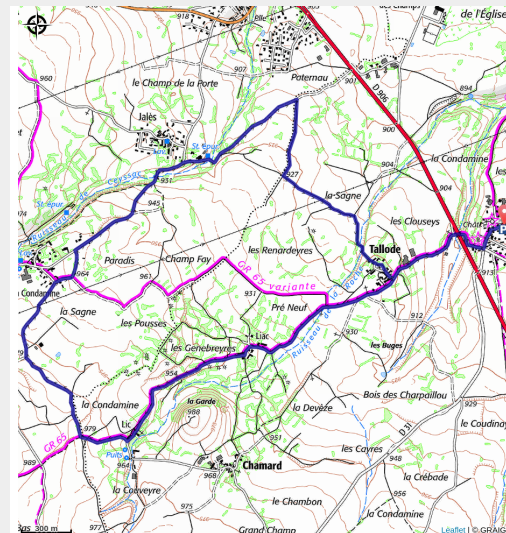


La trace du Saint-Jacques

Velay - Saint-Christophe-sur-Dolaison



Le chemin de Compostelle de Cluny (Luc Olivier)



Sur les 3 premiers km vous doublerez sûrement des randonneurs vers St Jacques de Compostelle, après Liac puis Lic (curieux noms de hameaux), le retour vers le départ est sur un profil descendant avec la vue sur le Mézenc (plein Sud) et les Sucs du Meygal.

Infos pratiques

Pratique : VTT

Longueur : 9.2 km

Dénivelé positif : 127 m

Difficulté : Très facile

Type : Boucle

Thèmes : VTT

Itinéraire

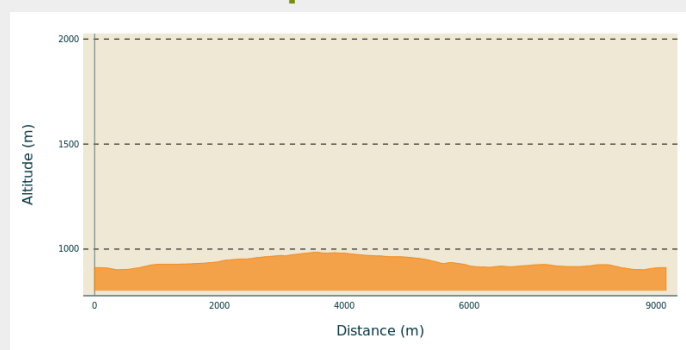
Départ : Saint-Christophe-sur-Dolaizon

Arrivée : Saint-Christophe-sur-Dolaizon

Communes : 1. Saint-Christophe-sur-Dolaizon

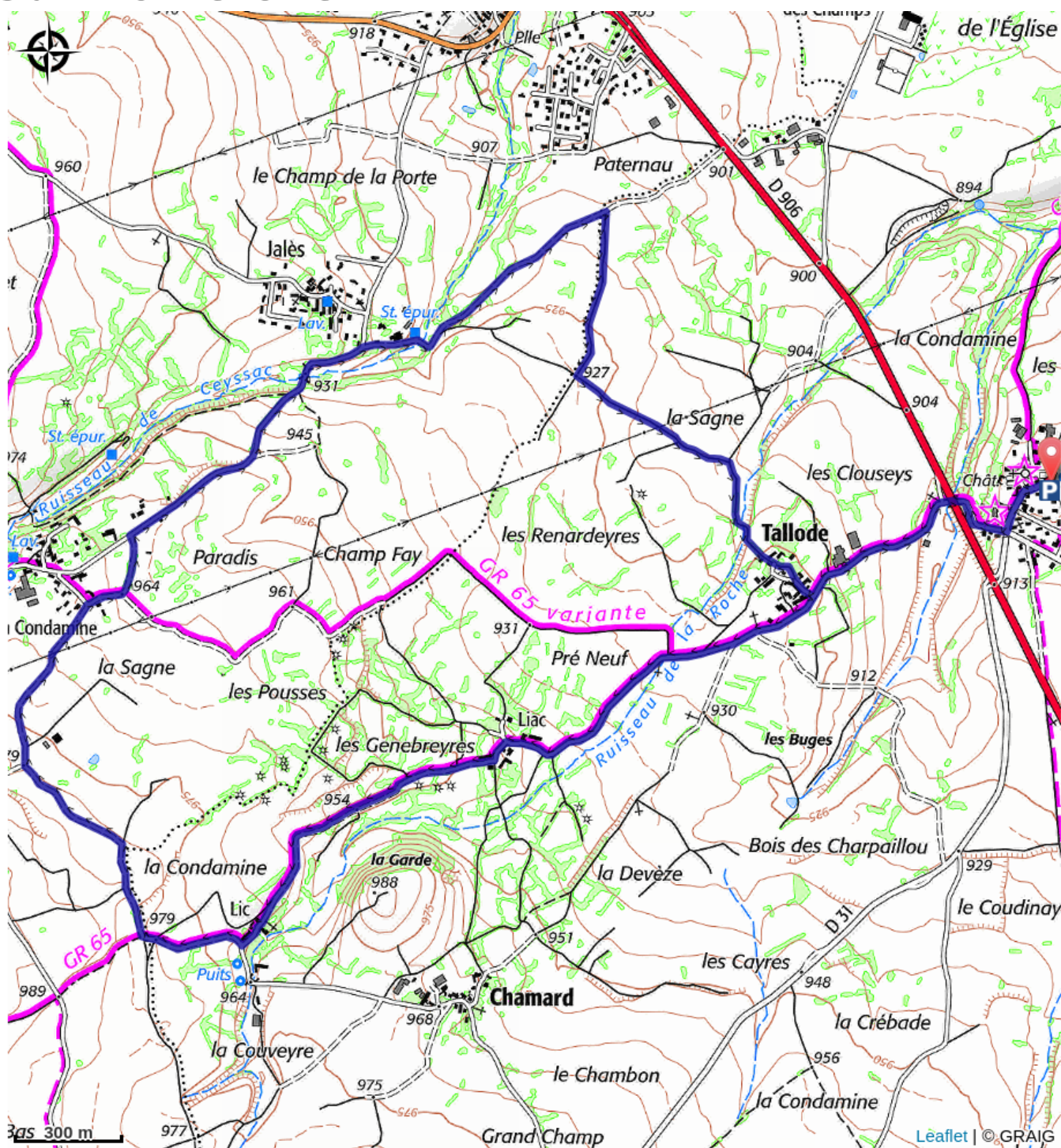
2. Bains

Profil altimétrique



Altitude min 902 m Altitude max 985 m

Sur votre chemin...



Toutes les infos pratiques

Comment venir ?

Accès routier

15 minutes au Sud-Ouest du Puy-en-Velay

Parking conseillé

Saint-Christophe-sur-Dolaizon, Parking face à la Mairie