
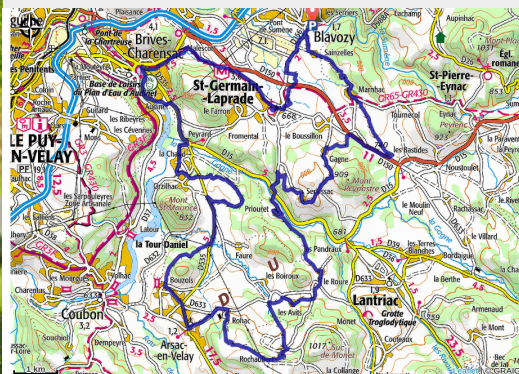


# La ronde des Châteaux

Velay - Blavozy



Sur les routes en VTT (Rémi Flament)



*Venez découvrir ce circuit, réservé au pratiquant régulier de VTT, de par son côté physique, avec une alternance de montée et descente, mais sans grandes difficultés techniques. Ce parcours couvre un large territoire où se situe de nombreux petits châteaux, celui de Servissac en ruine, celui de Rohac et enfin celui de Bouzols, magnifique château dominant la vallée de la Loire.*

## Infos pratiques

Pratique : VTT

Durée : 3 h

Longueur : 38.5 km

Dénivelé positif : 919 m

Difficulté : Difficile

Type : Boucle

Thèmes : VTT

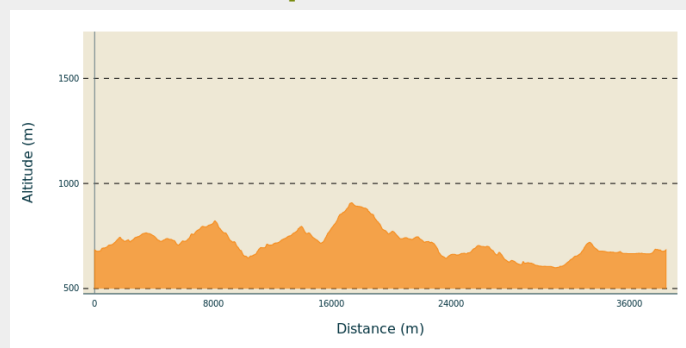
# Itinéraire

**Départ** : Blavozy

**Arrivée** : Blavozy

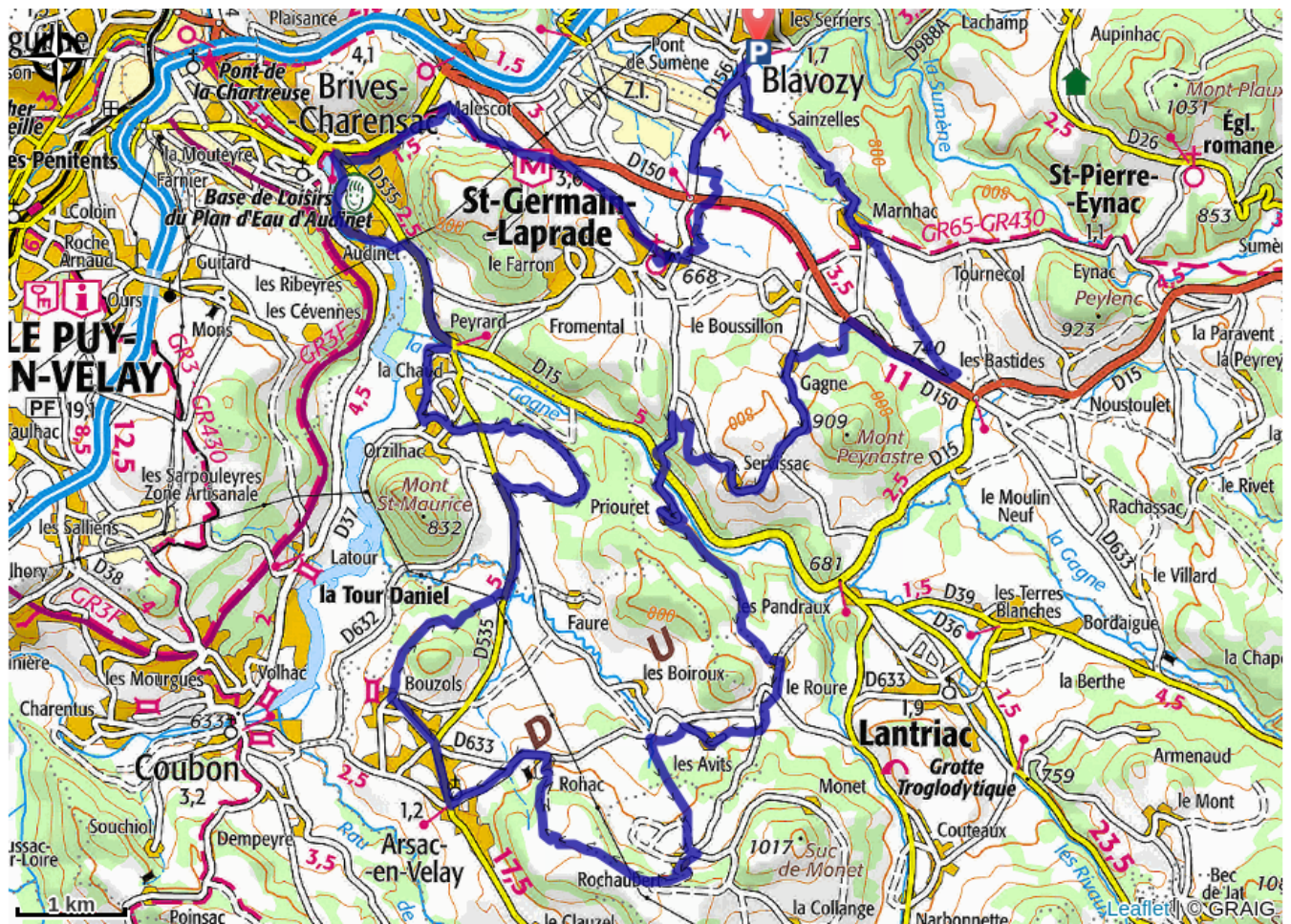
**Communes** : 1. Blavozy  
2. Saint-Germain-Laprade  
3. Saint-Pierre-Eynac  
4. Lantriac  
5. Arzac-en-Velay  
6. Coubon  
7. Brives-Charensac

## Profil altimétrique



Altitude min 599 m Altitude max 908 m

# Sur votre chemin...



# Toutes les infos pratiques

## Comment venir ?

Accès routier

17 minutes à l'Est du Puy-en-Velay

Parking conseillé

Blavozy, parking proche de la Mairie