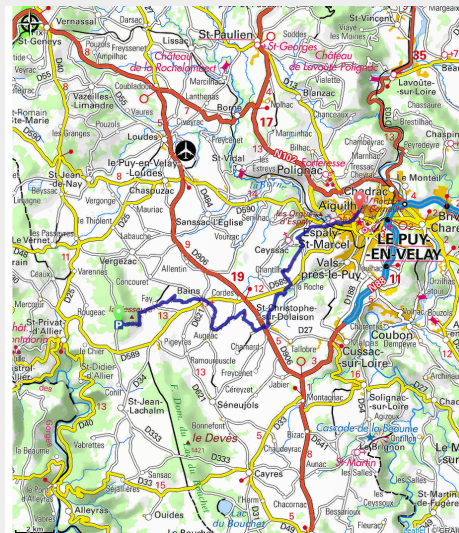


# La Descente de l'Oeuf

Velay - Bains



Sur les routes en VTT (Rémi Flament)



*Prévoyez votre navette : ce circuit à profil descendant alternant portions techniques et portions plus roulantes est accessible à tout le monde. En approchant du bassin du Puy-en-Velay, on surplombe les gorges du Dolaizon puis on découvre un à un les dykes et les monuments érigés à leur sommet. C'est un bon moyen pour se réconcilier avec le vélo.*

## Infos pratiques

Pratique : VTT

Longueur : 23.5 km

Dénivelé positif : 157 m

Difficulté : Très facile

Type : Traversée

Thèmes : VTT

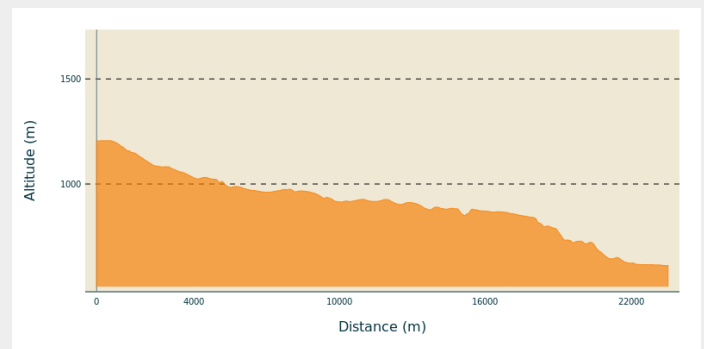
# Itinéraire

**Départ** : Bains

**Arrivée** : Aiguilhe

**Communes** : 1. Bains  
2. Saint-Christophe-sur-Dolaison  
3. Ceyszac  
4. Espaly-Saint-Marcel  
5. Puy-en-Velay  
6. Aiguilhe

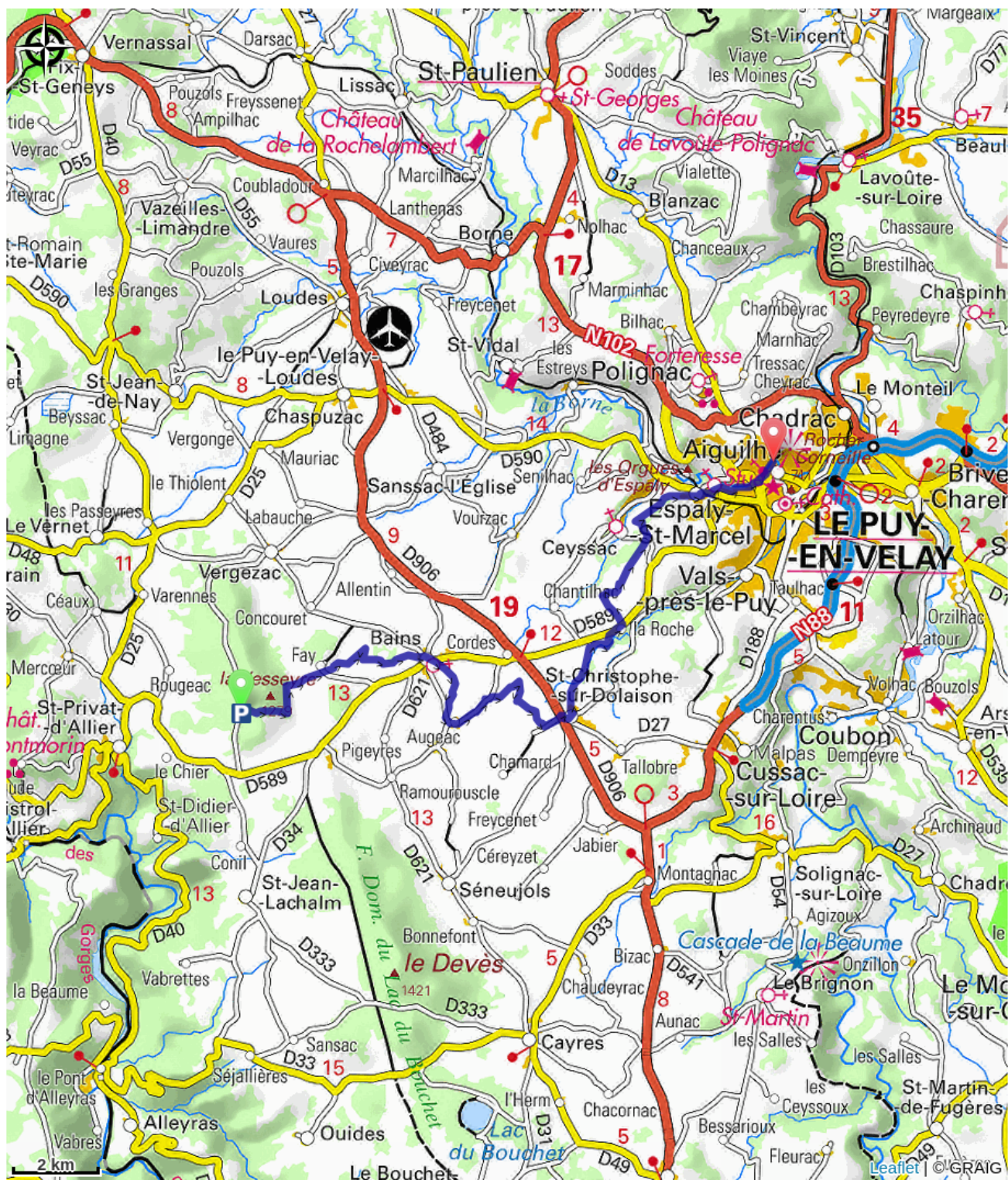
## Profil altimétrique



Altitude min 611 m Altitude max 1206 m



# Sur votre chemin...



# Toutes les infos pratiques

## Comment venir ?

Accès routier

15 minutes à l'Ouest du Puy-en-Velay

Parking conseillé

Bains, Le Lac de l'Oeuf