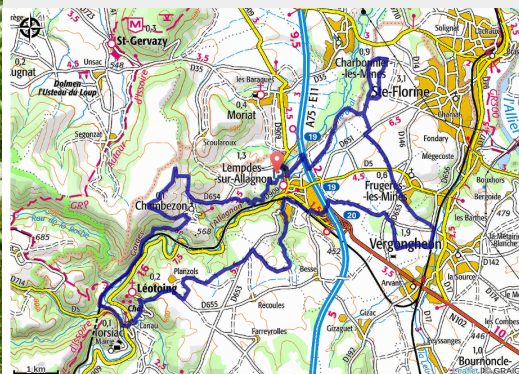


# La Bastide

Gorges de l'Allier - Lempdes-sur-Allagnon



La montée en VTT (Auzon communauté)



*Avec un retour plus technique et un dénivelé plus important, notamment jusqu'à « La Bastide », ce circuit noir comblera les vététistes expérimentés souhaitant rouler dans des paysages d'exceptions préservés.*

Ce dernier parcours au départ de Lempdes-sur-Allagnon vous emmènera à la table d'orientation du village de Chambezon, petite commune surplombant la vallée de l'Allagnon avec une vue imprenable sur le château de Léotoing et les éoliennes d'Ally.

## Infos pratiques

Pratique : VTT

Durée : 2 h 30

Longueur : 34.8 km

Dénivelé positif : 714 m

Difficulté : Difficile

Type : Boucle

Thèmes : VTT

# Itinéraire

**Départ** : Lempdes sur Allagnon

**Communes** : 1. Lempdes-sur-Allagnon

2. Sainte-Florine

3. Vergongheon

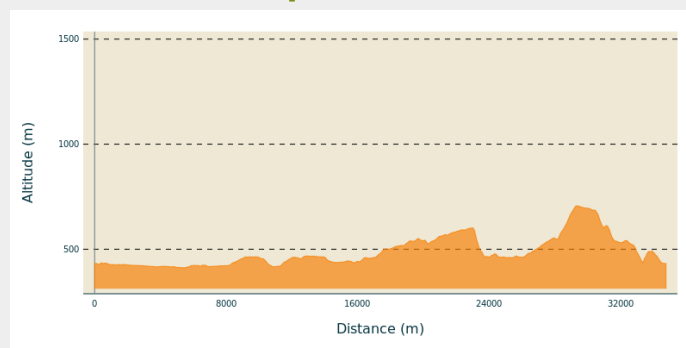
4. Frugères-les-Mines

5. Léotoing

6. Torsiac

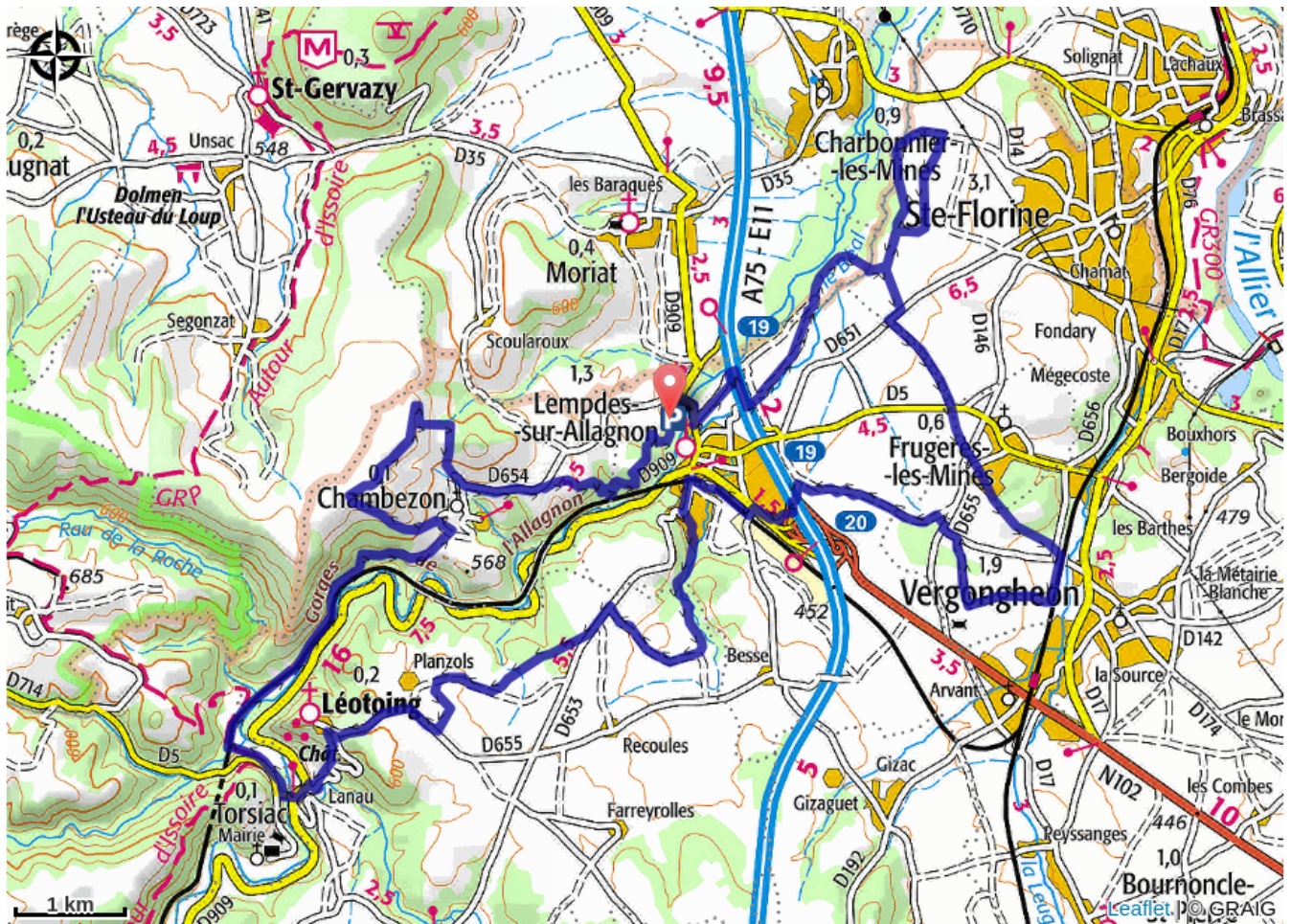
7. Chambezou

## Profil altimétrique



Altitude min 412 m Altitude max 707 m

# Sur votre chemin...



# Toutes les infos pratiques

## Comment venir ?

Accès routier

15 min au Nord-Ouest de Brioude

Parking conseillé

Lempdes sur Allagnon, Camping