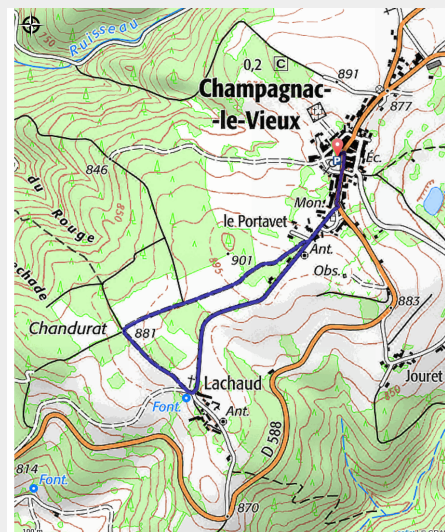


Le Panoramique

Gorges de l'Allier - Champagnac-le-Vieux



(MAZET_OT)



Cette petite boucle conduira les familles, non loin de Champagnac-le-Vieux, à un magnifique point de vue sur la plaine de Limagne et le Brivadois.

Lorsque l'on traverse Champagnac-le-Vieux, on devine l'importance du passé touristique du bourg, où hôtels et restaurants faisaient le plein les jours de foires et de marchés.

D'ailleurs, vous pouvez profiter de la nouvelle boulangerie/épicerie implantée dans l'ancienne gendarmerie du village. Depuis peu, de nombreux artisans se sont également implantés et font revivre le village. Vous trouverez une apicultrice, un producteur de liqueurs artisanales « la reine des vertes », ainsi qu'un centre équestre.

Infos pratiques

Pratique : VTT

Durée : 15 min

Longueur : 2.6 km

Dénivelé positif : 38 m

Difficulté : Très facile

Type : Boucle

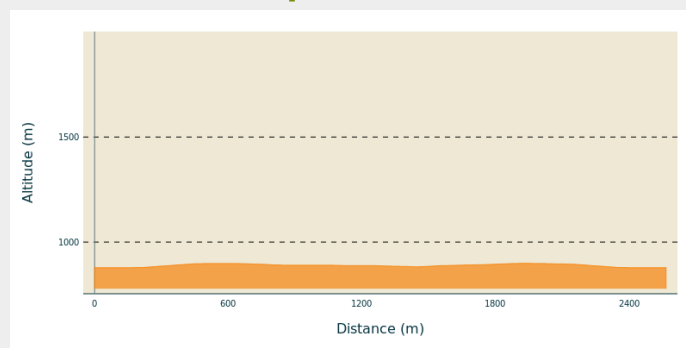
Thèmes : VTT

Itinéraire

Départ : Champagnac-le-Vieux

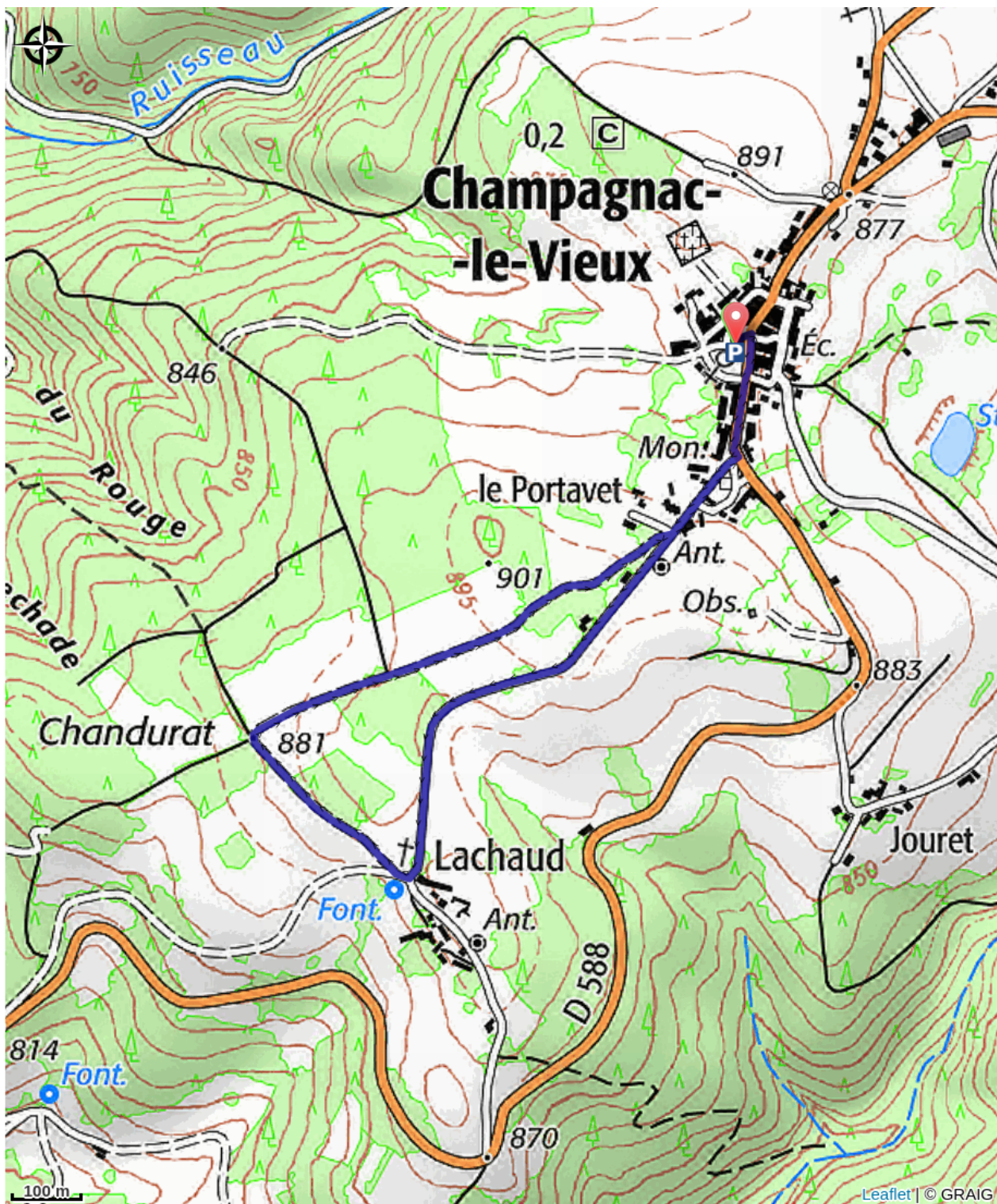
Communes : 1. Champagnac-le-Vieux

Profil altimétrique



Altitude min 878 m Altitude max 899 m

Sur votre chemin...



Toutes les infos pratiques

Comment venir ?

Accès routier

1 heure au Nord-Ouest du Puy-en-Velay

Parking conseillé

Champagnac-le-Vieux, Mairie