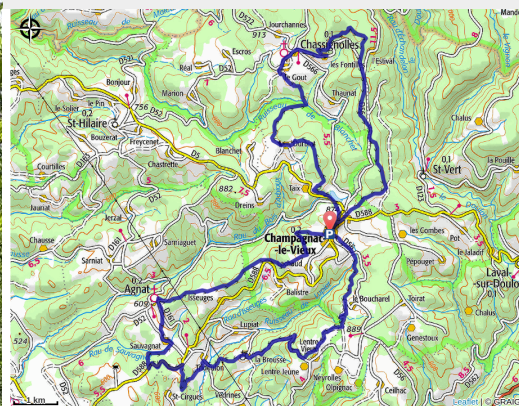


# La Jarosse

Gorges de l'Allier - Champagnac-le-Vieux



(MAZET\_OT)



*Après une première boucle « d'échauffement », une deuxième boucle au nord de Champagnac-le-Vieux vous fera découvrir le plan d'eau de Champagnac et le village de Chassignolles, avant un retour au point de départ à travers bois.*

Bienvenue au plan d'eau de Champagnac-le-Vieux, classé pavillon Bleu, ce site vous propose un panel d'activité de pleine nature : baignade, pêche, randonnée, circuits VTT, parcours d'orientation et parcours accrobranche. De plus, un camping accueillant ainsi qu'un restaurant complète le site.

L'ensemble a obtenu en 2021 le précieux label départemental « RESPIRANDO ».

En poursuivant votre circuit, vous traverserez le village de Chassignolles. Arrêtez-vous, et visitez cette petite église notre Dame de l'Assomption, classé au titre des Monuments Historiques, comme son château du XIIIème siècle, à la sortie du village.

## Infos pratiques

Pratique : VTT

Durée : 2 h 15

Longueur : 33.7 km

Dénivelé positif : 932 m

Difficulté : Intermédiaire

Type : Boucle

Thèmes : VTT

# Itinéraire

**Départ** : Champagnac-le-Vieux

**Communes** : 1. Champagnac-le-Vieux

2. Chaniat

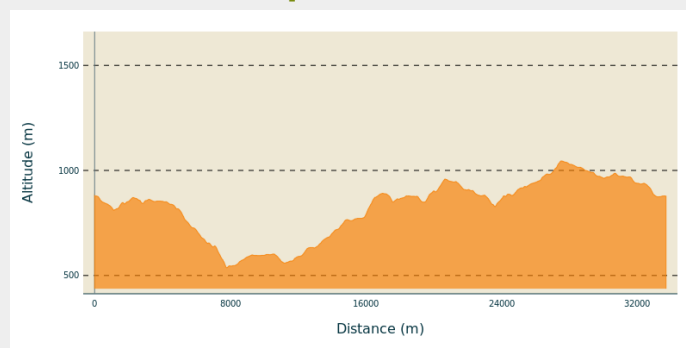
3. Agnat

4. Lamothe

5. Chassignolles

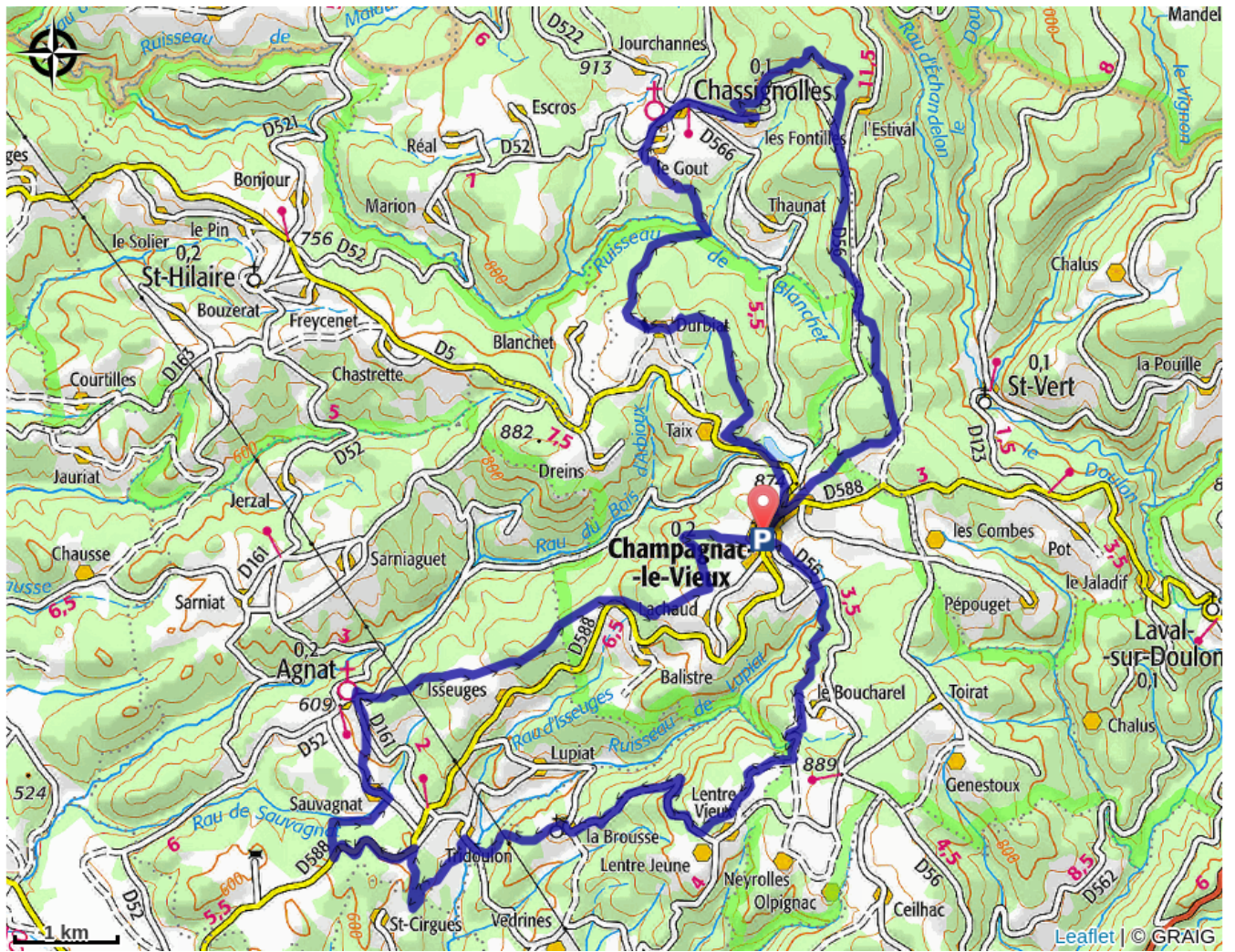
6. Saint-Vert

## Profil altimétrique



Altitude min 537 m Altitude max 1045 m

# Sur votre chemin...



# Toutes les infos pratiques

## Comment venir ?

Accès routier

1 heure au Nord-Ouest du Puy-en-Velay

Parking conseillé

Champagnac-le-Vieux, Mairie