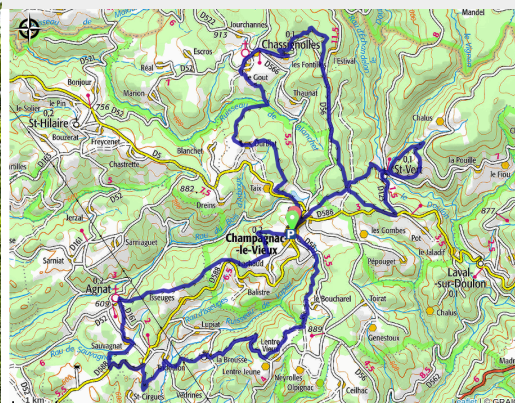


Les Bois Noirs

Gorges de l'Allier - Champagnac-le-Vieux



(MAZET_OT)



Cette boucle, la plus longue proposée sur le Pays d'Auzon, offre un itinéraire alternant montées techniques et descente rapide à travers bois. La fin de parcours jusqu'au village de Saint-Vert ravira les vététistes les plus expérimentés.

Arrivé à Saint-vert, on comprend qu'il va falloir remonter, mais quel joli petit village ! Situé au bord du ruisseau le Doulon, on distingue rapidement qu'il s'agissait d'un village fortifié avec son mur d'enceinte, sa tour de défense et son château. Son église, Saint-Jean-Baptiste est inscrite au titre des Monuments Historiques. Un des hameaux de la commune abritait une maison de vacances de Fernand Raynaud.

Infos pratiques

Pratique : VTT

Durée : 3 h

Longueur : 40.6 km

Dénivelé positif : 1280 m

Difficulté : Difficile

Type : Boucle

Thèmes : VTT

Itinéraire

Départ : Champagnac-le-Vieux

Communes : 1. Champagnac-le-Vieux

2. Chaniat

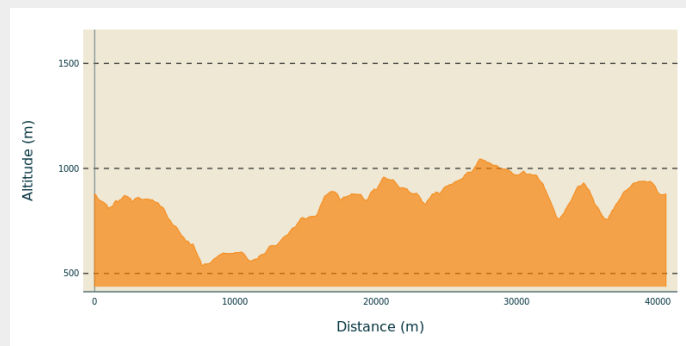
3. Agnat

4. Lamothe

5. Chassignolles

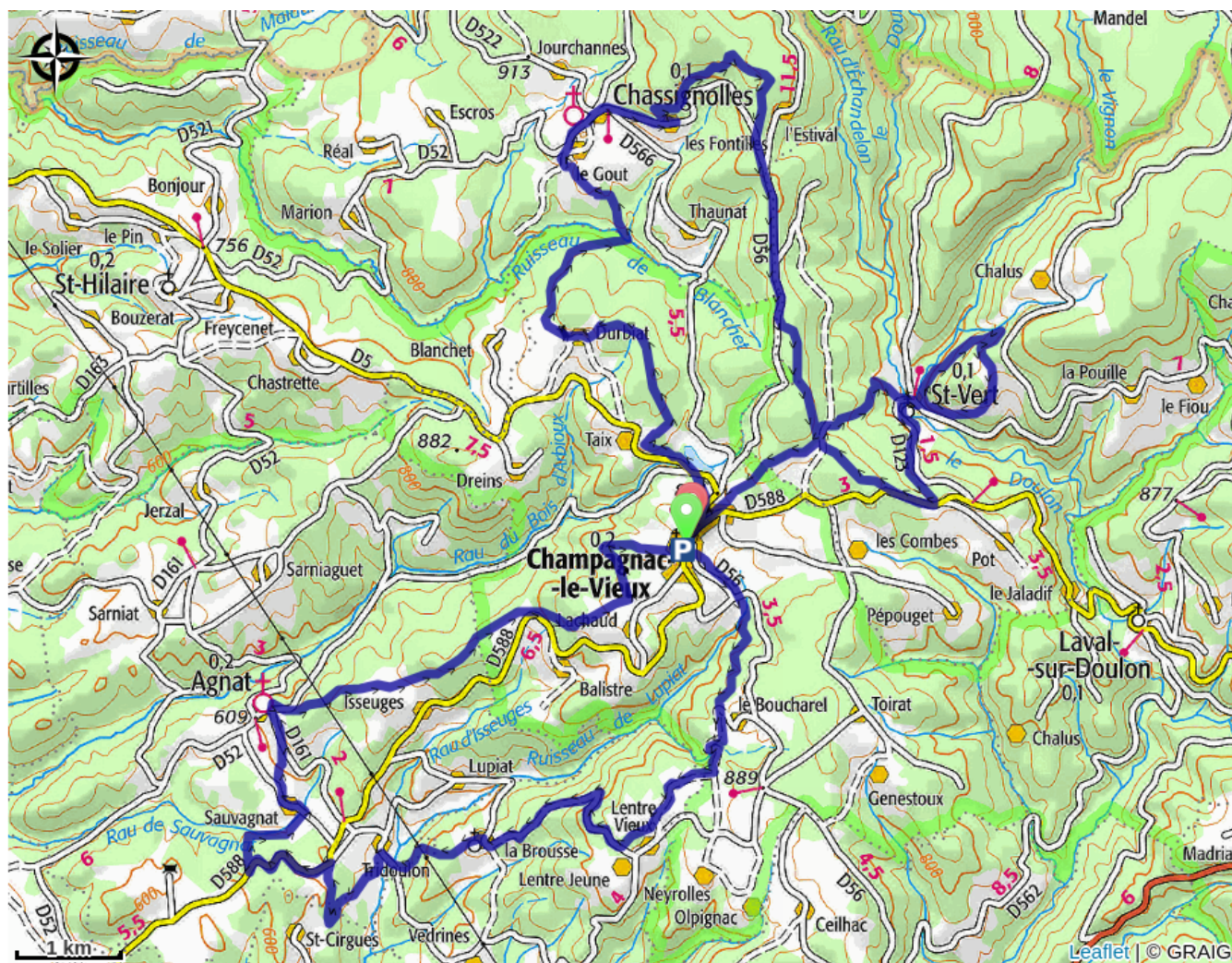
6. Saint-Vert

Profil altimétrique



Altitude min 537 m Altitude max 1045 m

Sur votre chemin...



Toutes les infos pratiques

Comment venir ?

Accès routier

1 heure au Nord-Ouest du Puy-en-Velay

Parking conseillé

Champagnac-le-Vieux, Mairie