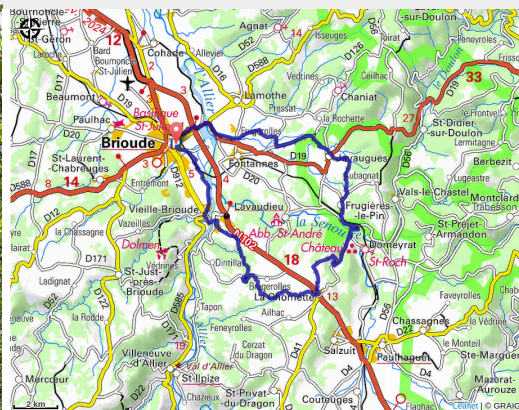


Les contreforts du Livradois Forez

Gorges de l'Allier - Brioude



(MAZET_OT)



Du départ, et jusqu'à Frugières-le-Pin et son musée de la Résistance, vous découvrirez les contreforts du Livradois Forez, massif montagneux qui dispose d'un Parc Naturel éponyme.

Infos pratiques

Pratique : VTT

Durée : 3 h 30

Longueur : 34.9 km

Dénivelé positif : 626 m

Difficulté : Difficile

Type : Boucle

Thèmes : VTT

Itinéraire

Départ : Brioude

Arrivée : Brioude

Communes : 1. Brioude

2. Fontannes

3. Lamothe

4. Chaniat

5. Javaugues

6. Frugières-le-Pin

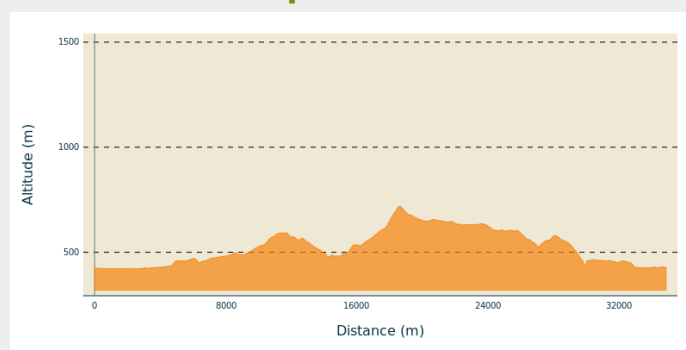
7. Domeyrat

8. Lavaudieu

9. Chomette

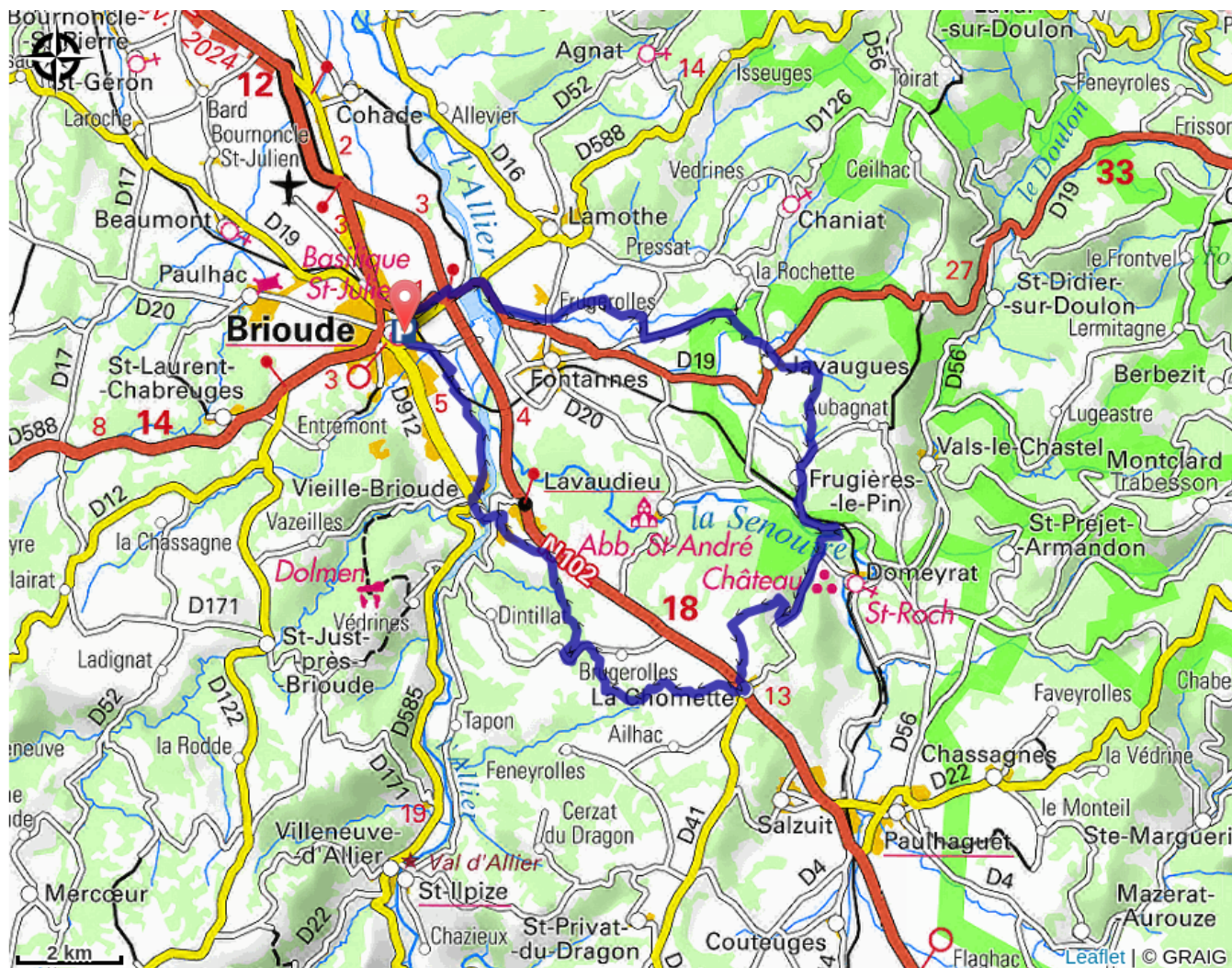
10. Vieille-Brioude

Profil altimétrique



Altitude min 417 m Altitude max 718 m

Sur votre chemin...



Toutes les infos pratiques

Comment venir ?

Accès routier

50 minutes au Nord-Ouest du Puy-en-Velay

Parking conseillé

Parking Centre Historique