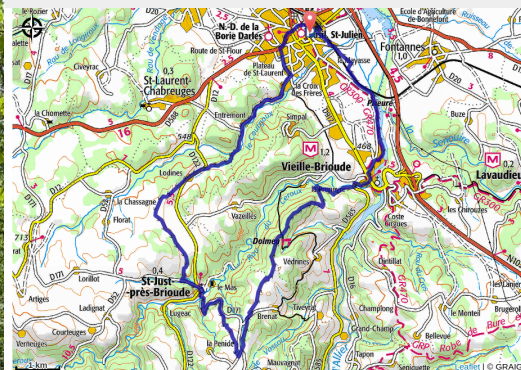


# Saint-Just près-Brioude

Gorges de l'Allier - Brioude



(MAZET\_OT)



*Circuit difficile sur sa première partie. Au départ de Brioude, classée parmi les Plus Beaux Détours de France, vous rejoindrez le bourg de Saint-Just près Brioude, en traversant les bois d'Entremont puis ceux de Lodines. Vous passerez également dans ces deux villages.*

*Comme vous pourrez vous en apercevoir, les dénivelés peuvent y être importants puisque le point le plus bas est à 530 mètres et le plus haut à 924 au volcan de la Vergeur.*

*Vous remontrerez sur le plateau puis redescendez jusqu'au villagenvigneron de Vieille-Brioude par des petits sentiers à travers bois, puis Brioude en longeant l'Allier et les jardins.*

## Infos pratiques

Pratique : VTT

Durée : 2 h 30

Longueur : 24.3 km

Dénivelé positif : 549 m

Difficulté : Difficile

Type : Boucle

Thèmes : VTT

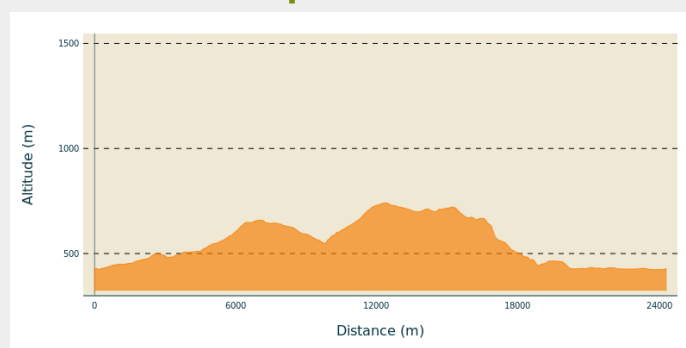
# Itinéraire

**Départ** : Brioude

**Arrivée** : Brioude

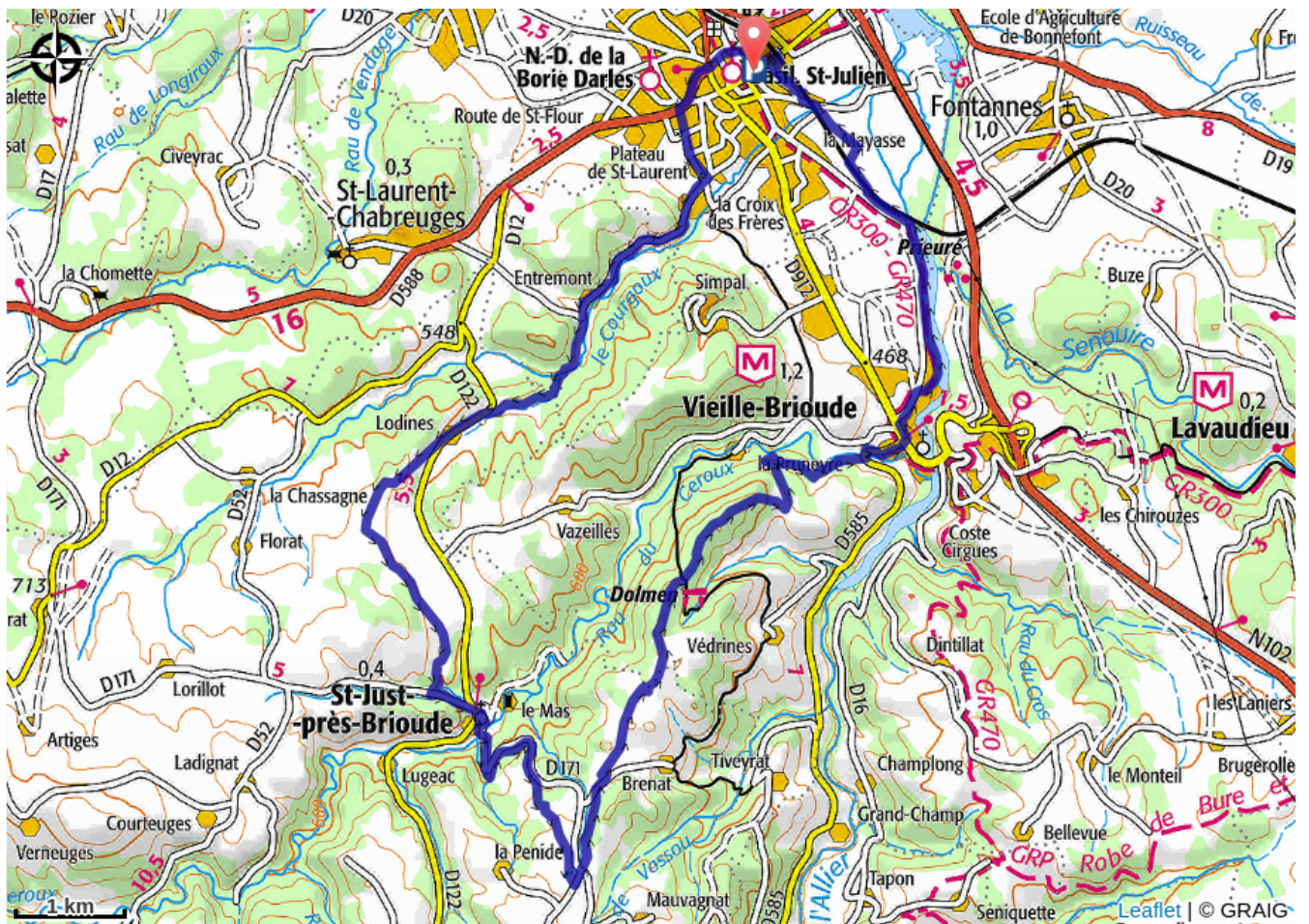
**Communes** : 1. Brioude  
2. Saint-Laurent-Chabreuges  
3. Saint-Just-près-Brioude  
4. Vieille-Brioude

## Profil altimétrique



Altitude min 423 m Altitude max 741 m

# Sur votre chemin...



# Toutes les infos pratiques

## Comment venir ?

Accès routier

50 minutes au Nord-Ouest du Puy-en-Velay

Parking conseillé

Parking Centre Historique