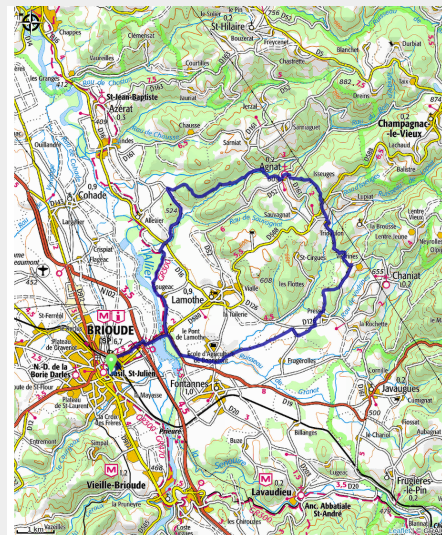


Lamothe le Précaillé

Gorges de l'Allier - Brioude



(MAZET_OT)



Après avoir enjambé l'Allier par le Pont de Lamothe, prendre à gauche. Vous aurez le plaisir de traverser le "Précaillé", réserve naturelle de l'Allier qui vous permettra d'observer, selon la saison, des perce-neiges ou des renoncules aquatiques, des martres, des hérons ou des milans noirs. A travers bois, vous relierez le village d'Agnat puis rejoindrez Fontannes, premier port sur l'Allier à l'époque des sapinières. Retour à Brioude.

Infos pratiques

Pratique : VTT

Durée : 2 h 30

Longueur : 25.2 km

Dénivelé positif : 444 m

Difficulté : Difficile

Type : Boucle

Thèmes : VTT

Itinéraire

Départ : Brioude

Arrivée : Brioude

Communes : 1. Brioude

2. Fontannes

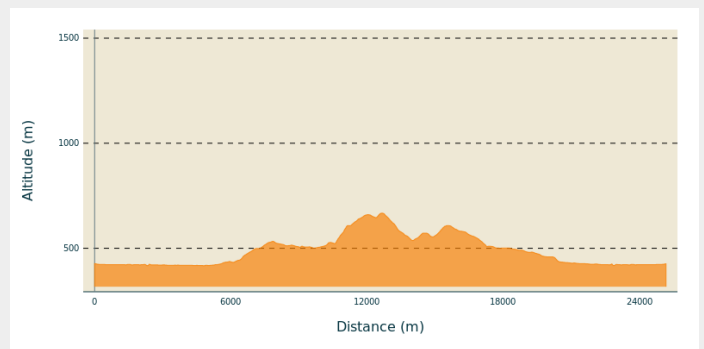
3. Lamothe

4. Azérat

5. Agnat

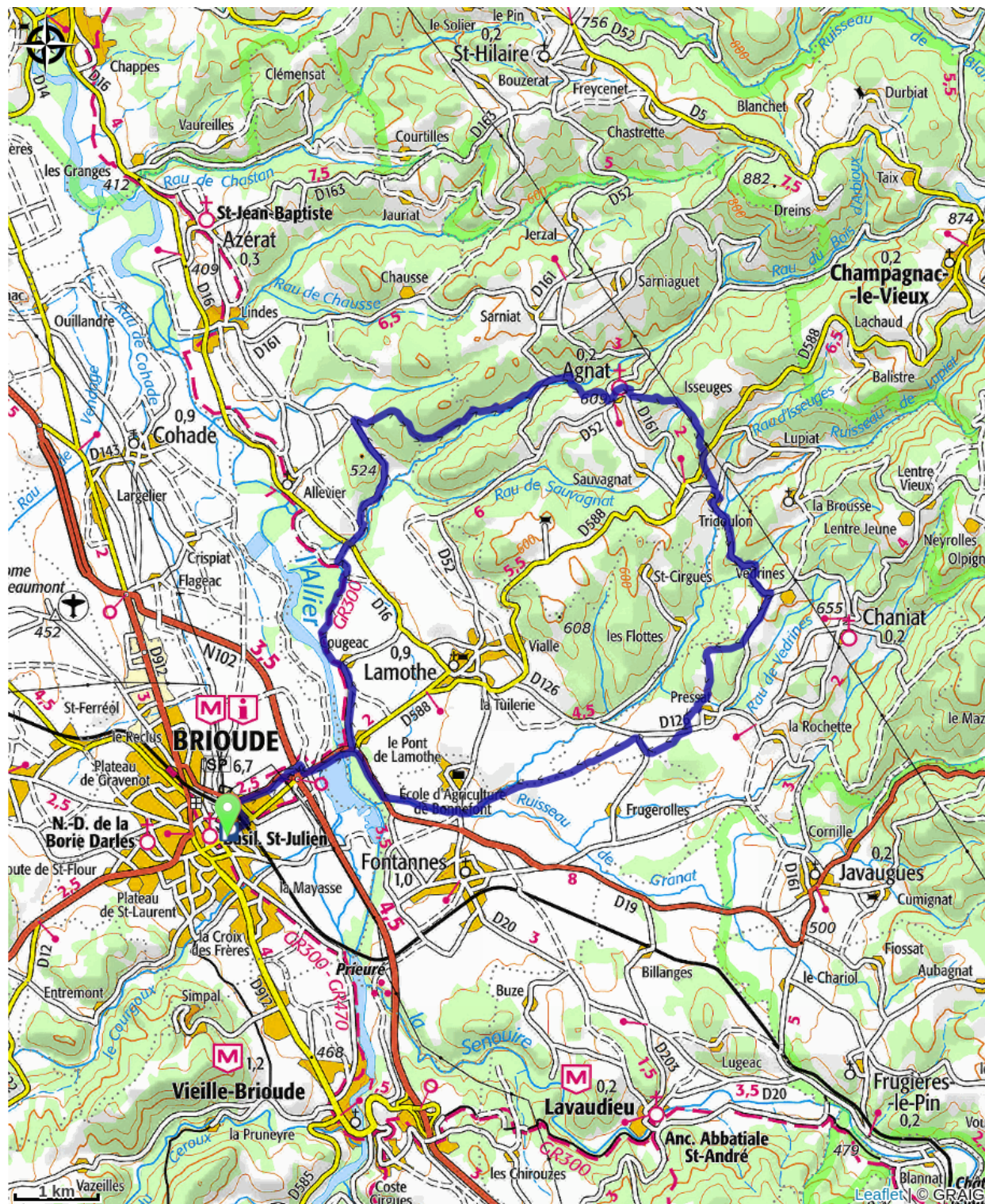
6. Chaniat

Profil altimétrique



Altitude min 417 m Altitude max 667 m

Sur votre chemin...



Toutes les infos pratiques

Comment venir ?

Accès routier

50 minutes au Nord-Ouest du Puy-en-Velay

Parking conseillé

Parking Centre Historique