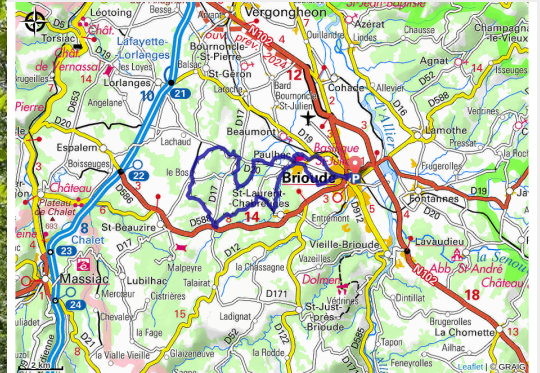


# Circuit des Châteaux

Gorges de l'Allier - Brioude



(MAZET\_OT)



*Circuit VTTAE facile. En passant par le bourg de Paulhac, vous rejoindrez, à travers bois, le hameau de Civeyrac puis celui du Croizet et du Bos avec son château où vous pourrez apercevoir deux éléments du petit patrimoine de la Commune de Saint-Beauzire : une fontaine et un four à pain. Au retour, vous pourrez admirer dans le bourg le château, construit en 1160, qui occupe une place prédominante dans la vie du village.*

## Infos pratiques

Pratique : VTT

Durée : 2 h 30

Longueur : 27.0 km

Dénivelé positif : 517 m

Difficulté : Facile

Type : Boucle

Thèmes : VTT

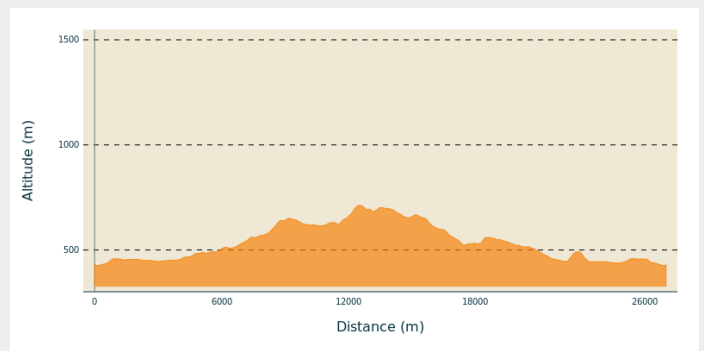
# Itinéraire

**Départ** : Brioude

**Arrivée** : Brioude

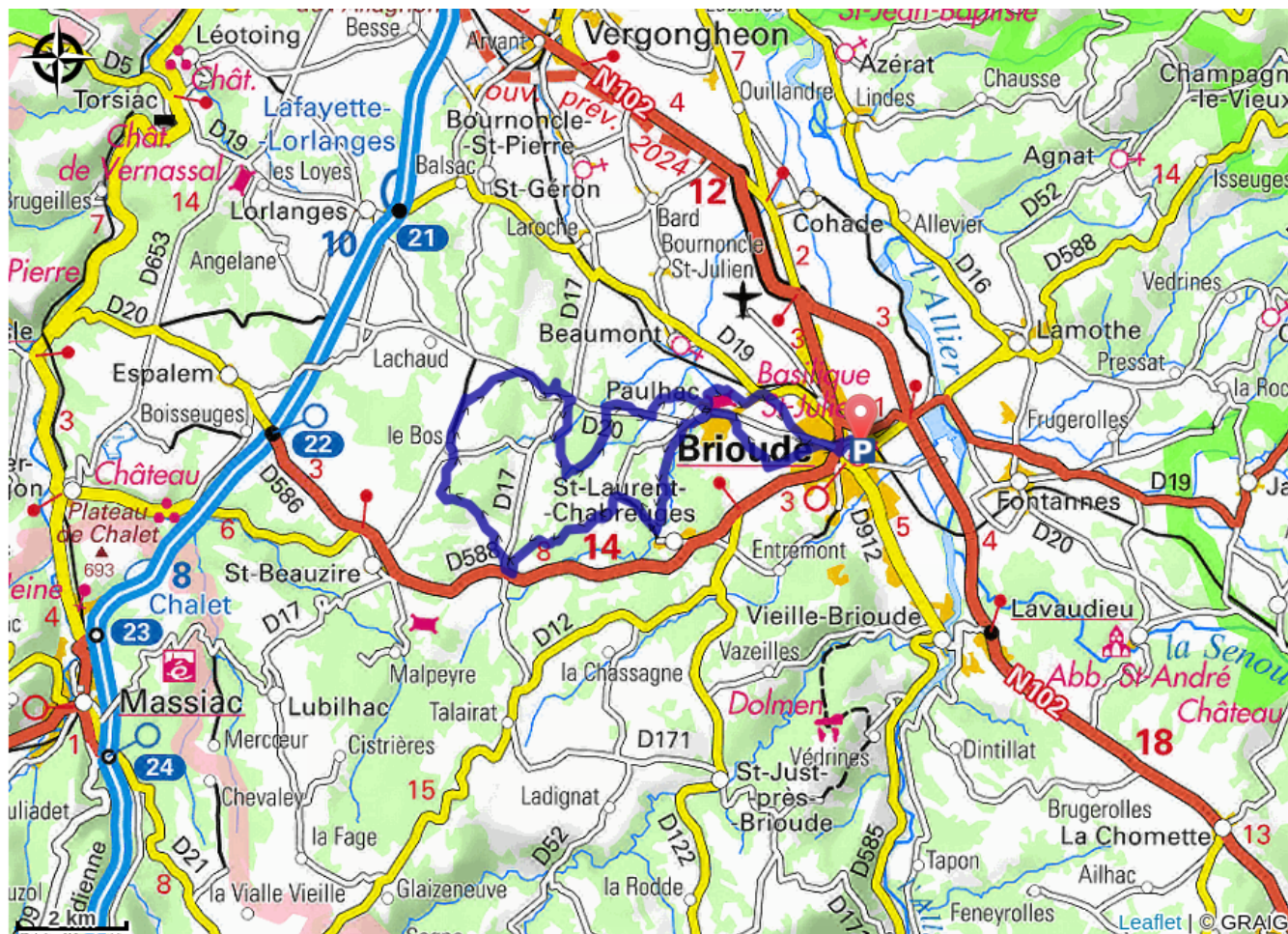
**Communes** : 1. Brioude  
2. Paulhac  
3. Saint-Laurent-Chabreuges  
4. Saint-Beuzire  
5. Beaumont  
6. Saint-Géron

## Profil altimétrique



Altitude min 425 m Altitude max 712 m

# Sur votre chemin...



# Toutes les infos pratiques

## Comment venir ?

Accès routier

50 minutes au Nord-Ouest du Puy-en-Velay

Parking conseillé

Parking Centre Historique