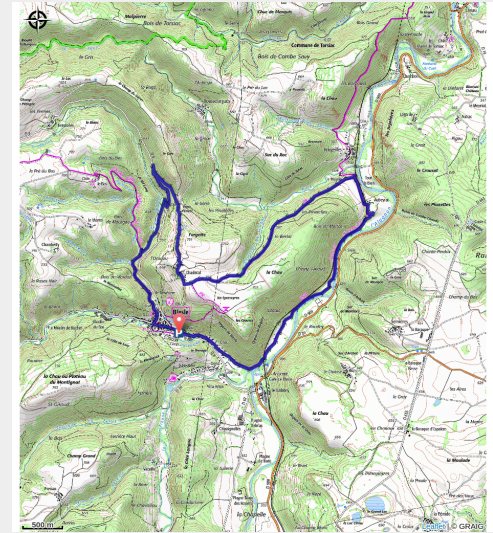


# Autour de Blesle

Gorges de l'Allier - Blesle



(MAZET\_OT)



*Circuit assez facile. Au départ de Blesle, classé parmi les plus beaux villages de France, vous rejoindrez la vallée de l'Alagnon, dont la rivière est réputée pour sa pêche. Vous suivrez ensuite un sentier assez large qui devient un peu plus sinueux avant d'arriver sur la route départe-mentale. Retour à Blesle où vous pourrez admirer notamment l'église Saint-Pierre et visiter le musée de la coiffe.*

## Infos pratiques

Pratique : VTT

Durée : 1 h 30

Longueur : 12.2 km

Dénivelé positif : 266 m

Difficulté : Facile

Type : Boucle

Thèmes : VTT

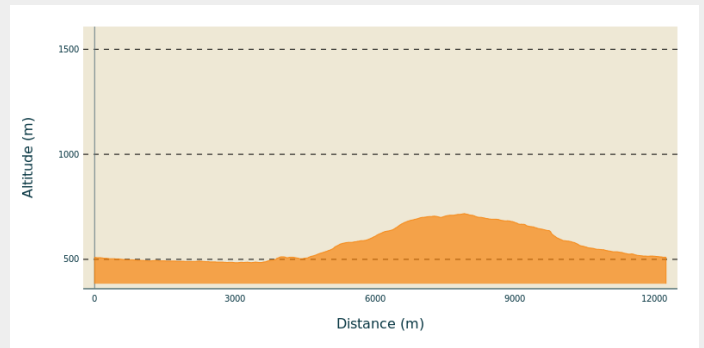
# Itinéraire

**Départ** : Blesle

**Arrivée** : Blesle

**Communes** : 1. Blesle  
2. Torsiac

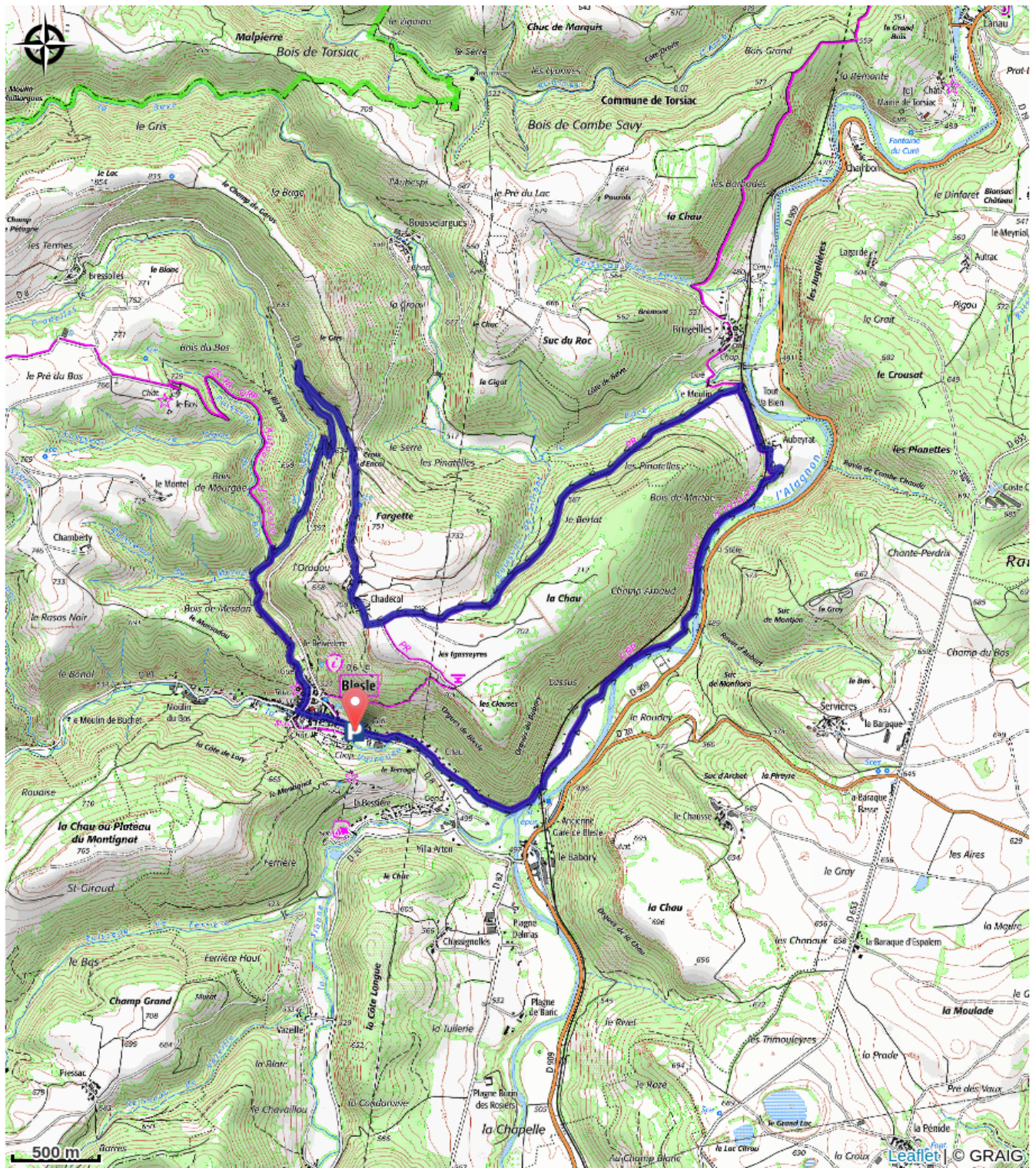
## Profil altimétrique



Altitude min 484 m Altitude max 718 m



# Sur votre chemin...



# Toutes les infos pratiques

## Comment venir ?

Accès routier

1h15 au Nord-Ouest du Puy-en-Velay

Parking conseillé

Parking public, 7 Route du Babory