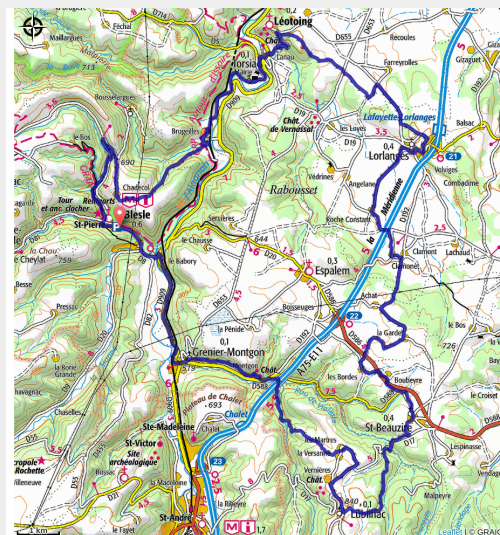


# Entre Pays de Blesle et Brivadois

Gorges de l'Allier - Blesle



(MAZET\_OT)



*Circuit VTTAE. Parcours assez long et difficile dans sa première partie. Il vous permettra de suivre la vallée de l'Alagnon, ancienne route des vacances avant la construction de l'A75, jusqu'au village de Grenier. Puis à partir de Montgon et jusqu'à Lubilhac, le dénivelé s'accroît. Vous passerez ensuite à proximité du château de l'Espinasse qui se visite au printemps et en été, puis dans le bourg de Saint-Beauzire. Vous rejoindrez ensuite la commune de Lorlanges dont le site Natura 2000 se situe à proximité du parcours. Vous pourrez y apercevoir différentes variétés de rapaces et batraciens. Retour à Blesle par le village de Léotoing dont le château, aujourd'hui en ruine, peut être visité virtuellement.*

## Infos pratiques

Pratique : VTT

Durée : 5 h 19

Longueur : 47.4 km

Dénivelé positif : 1162 m

Difficulté : Difficile

Type : Boucle

Thèmes : VTT, VTT à assistance électrique

# Itinéraire

**Départ** : Blesle

**Arrivée** : Blesle

**Communes** : 1. Blesle

2. Torsiac

3. Léotoing

4. Lorlanges

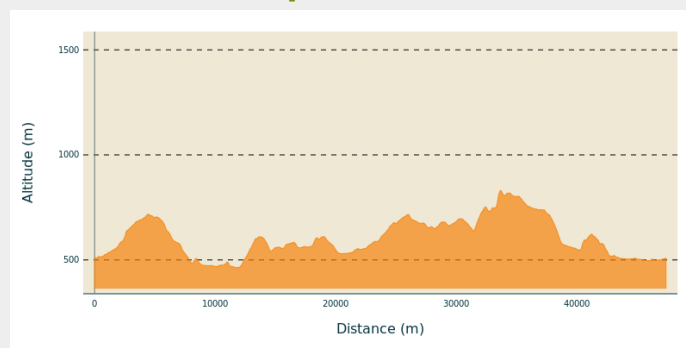
5. Espalem

6. Saint-Beuzire

7. Lubilhac

8. Grenier-Montgon

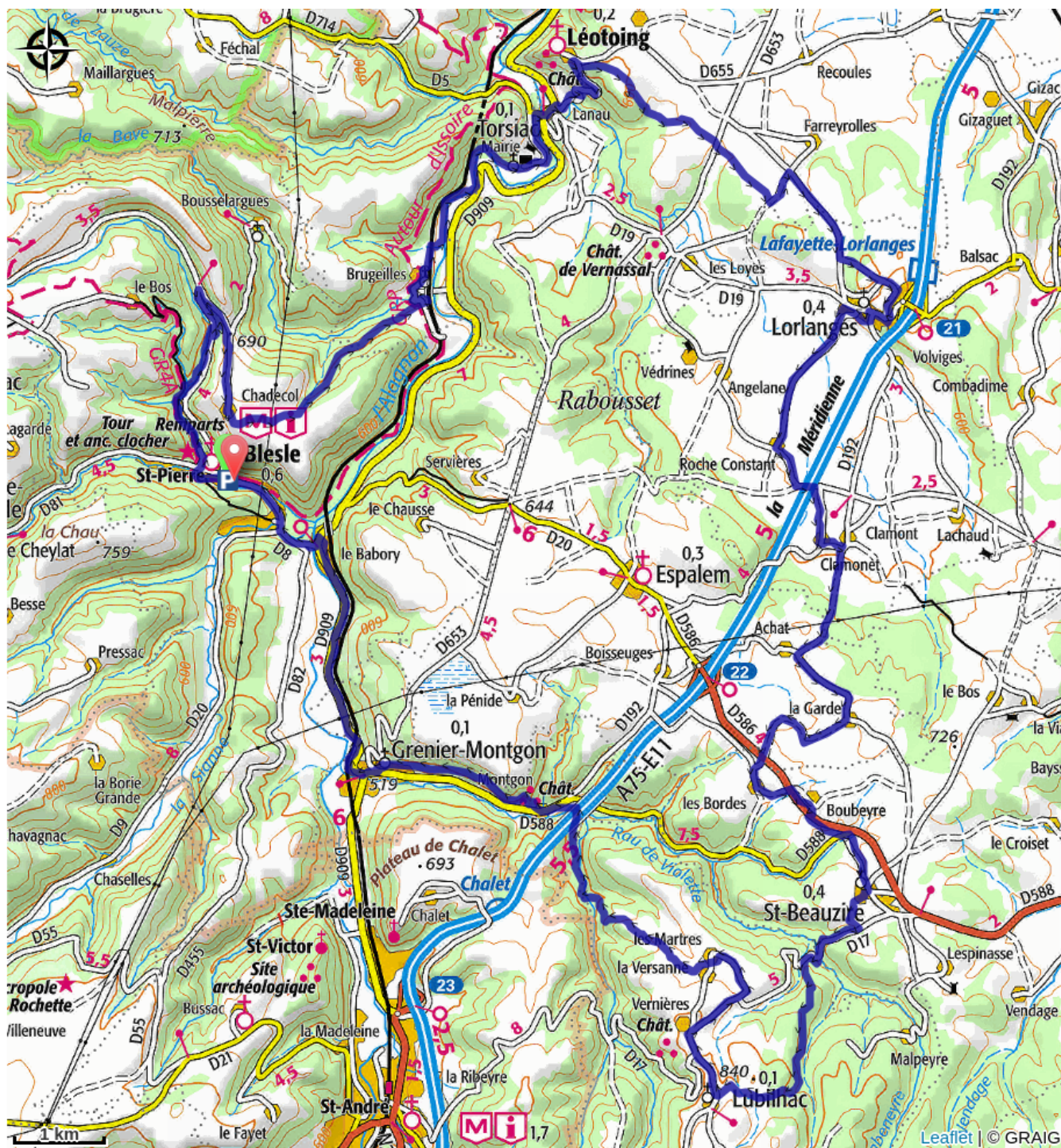
## Profil altimétrique



Altitude min 463 m Altitude max 830 m



# Sur votre chemin...



# Toutes les infos pratiques

## Comment venir ?

Accès routier

1h15 au Nord-Ouest du Puy-en-Velay

Parking conseillé

Parking public, 7 Route du Babory