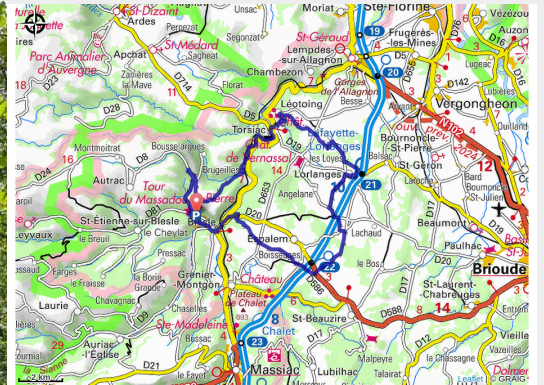


Plateau et Gorges de l'Alagnon

Gorges de l'Allier - Blesle



(MAZET_OT)



Ce circuit vous permettra de suivre la vallée de l'Alagnon, ancienne route des vacances avant la construction de l'A75, jusqu'au village de Grenier. Puis à partir de Montgon le dénivelé s'accroît.

Vous rejoindrez ensuite la commune de Lorlanges. Vous passerez par le village de Léotoing dont le château, aujourd'hui en ruine, peut être visité virtuellement. Retour à Blesle par le village de Léotoing dont le château, aujourd'hui en ruine, peut être visité virtuellement. En retournant à Blesle, vous pourrez admirer notamment l'église Saint-Pierre et visiter le musée de la coiffe.

Infos pratiques

Pratique : VTT

Durée : 4 h

Longueur : 34.7 km

Dénivelé positif : 834 m

Difficulté : Intermédiaire

Type : Boucle

Thèmes : VTT

Itinéraire

Départ : Blesle

Arrivée : Blesle

Communes : 1. Blesle

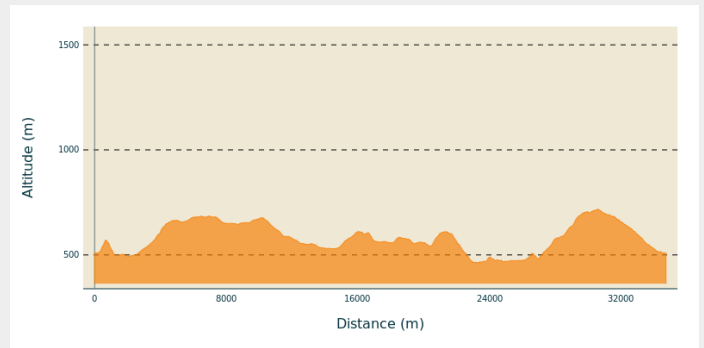
2. Espalem

3. Lorlanges

4. Léotoing

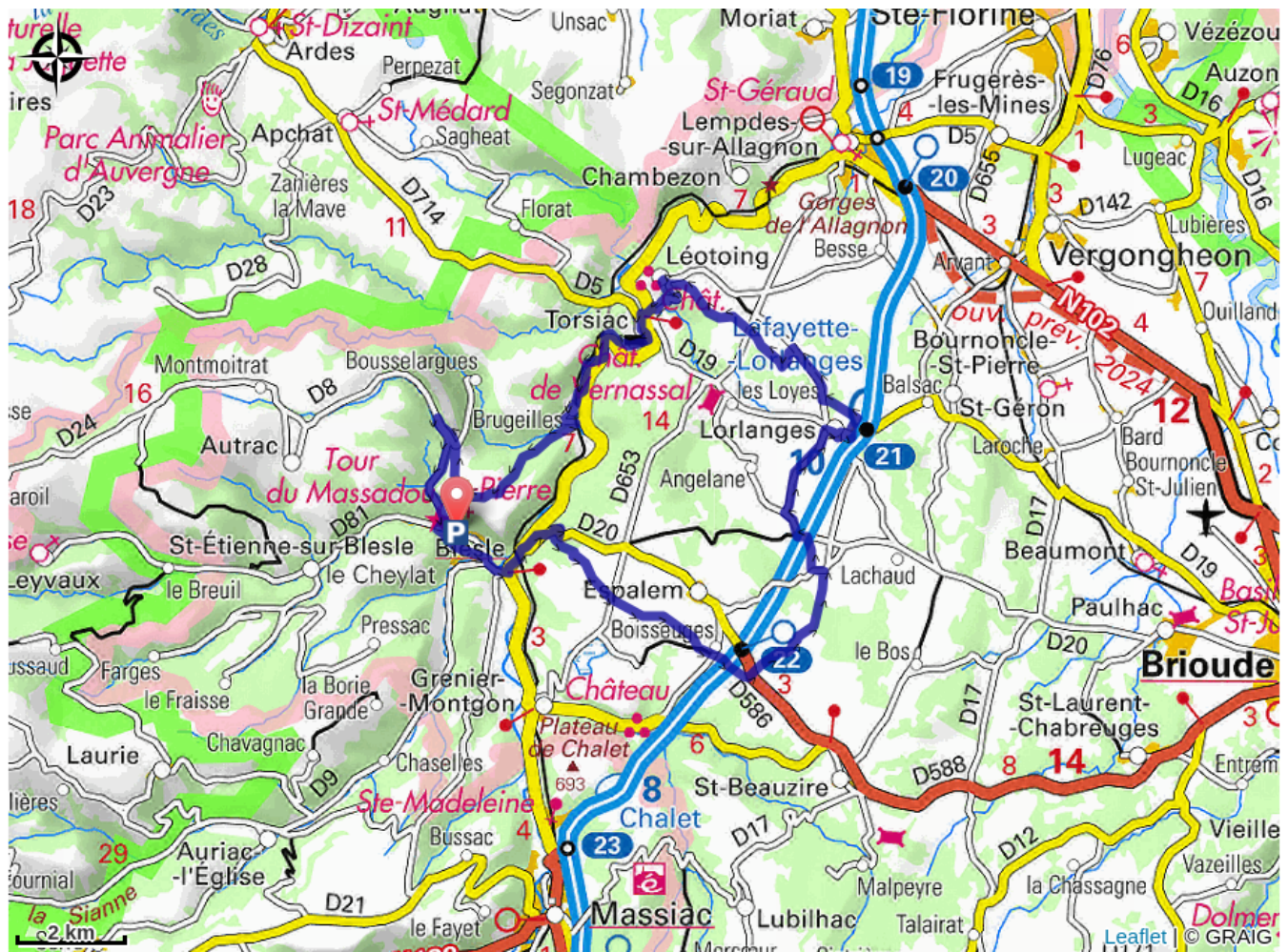
5. Torsiac

Profil altimétrique



Altitude min 463 m Altitude max 718 m

Sur votre chemin...



Toutes les infos pratiques

Comment venir ?

Accès routier

1h15 au Nord-Ouest du Puy-en-Velay

Parking conseillé

Parking public, 7 Route du Babory