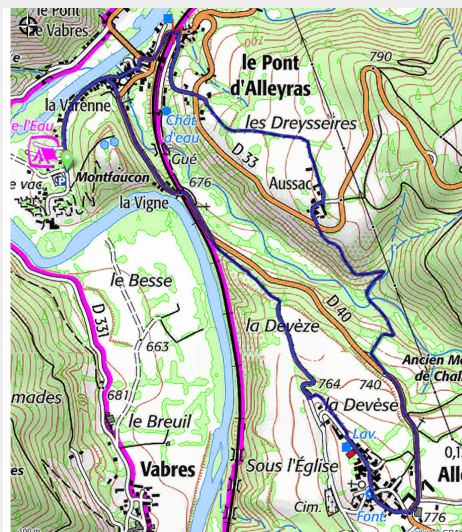


Sur les rives de l'Allier

Gorges de l'Allier - Alleyras



(MAZET_OT)



Parcours de courte distance avec des passages intéressants en montée et en descente pour découvrir les paysages des gorges de l'Allier.

Le paradis de l'eau vive :

Comptant parmi les dernières rivières d'Europe, l'Allier attire les amoureux de grands espaces et d'activités de pleine nature, notamment les pratiquants de sport d'eaux vives. Entre Langogne et le Nouveau Monde, l'Allier offre ses plus beaux rapides aux amateurs de sensations fortes. Pas de route, seule la voie ferrée du Cévenol vient troubler les canoéistes qui découvrent des paysages somptueux dignes d'une carte postale de Norvège ou d'Amérique du Nord.

Infos pratiques

Pratique : VTT

Durée : 30 min

Longueur : 5.4 km

Dénivelé positif : 224 m

Difficulté : Facile

Type : Boucle

Thèmes : VTT

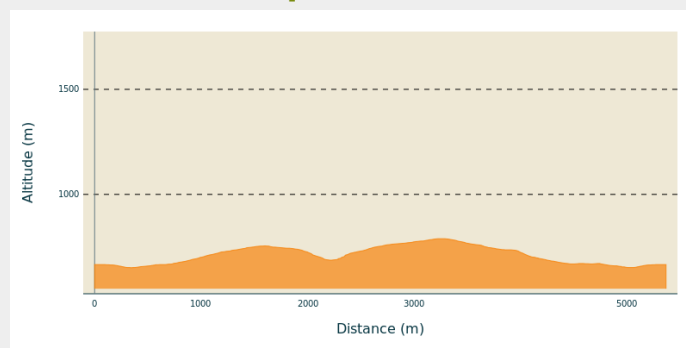
Itinéraire

Départ : Le Pont d'Alleyras

Arrivée : Le Pont d'Alleyras

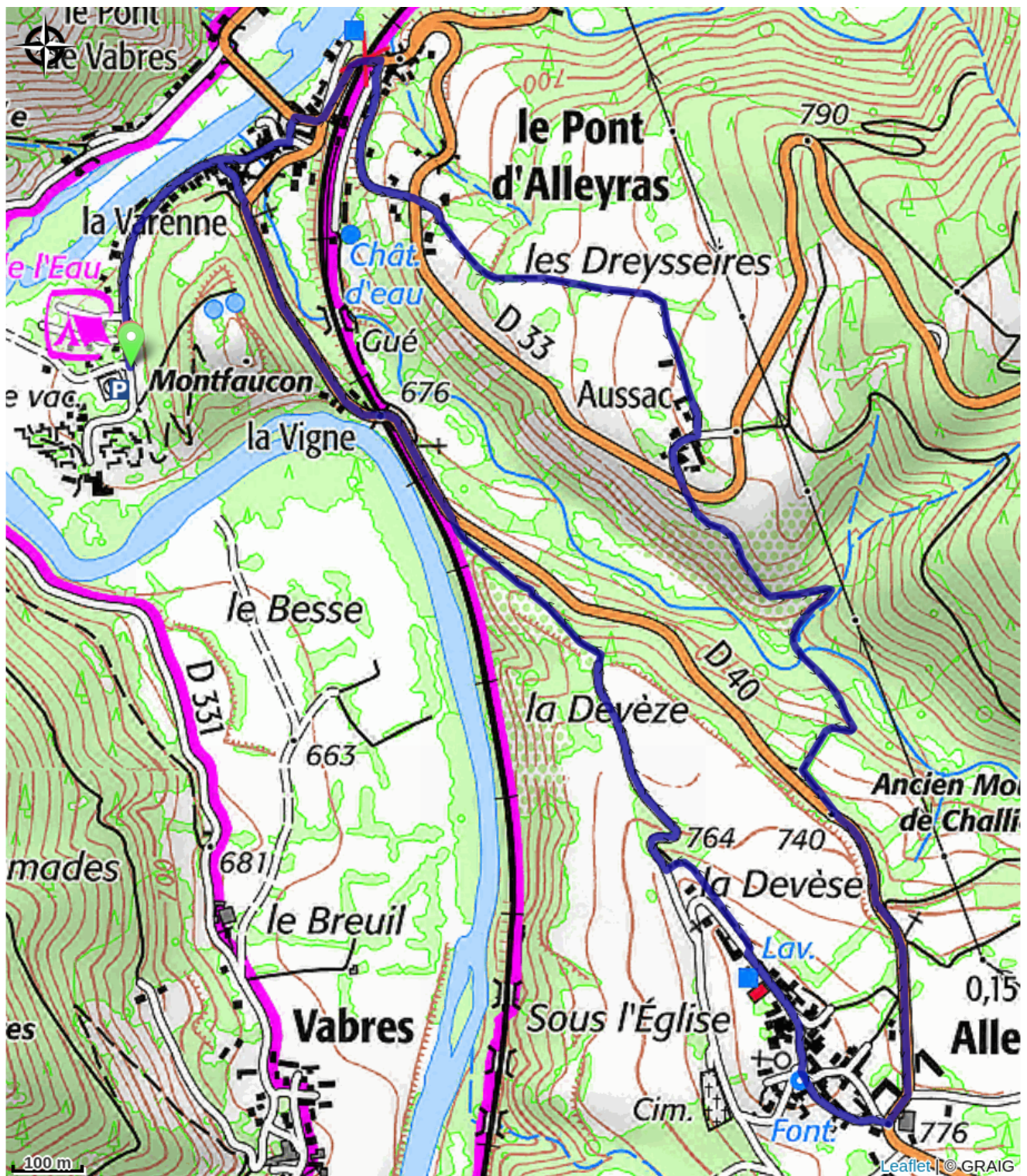
Communes : 1. Alleyras

Profil altimétrique



Altitude min 651 m Altitude max 789 m

Sur votre chemin...



Toutes les infos pratiques

Comment venir ?

Accès routier

35 minutes au Sud-Ouest du Puy-en-Velay

Parking conseillé

Proche du village vacances