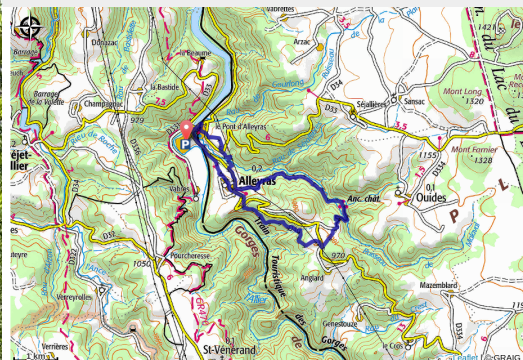


# Le Tour du Mont Gros

Gorges de l'Allier - Alleyras



(MAZET\_OT)



*De difficulté moyenne, avec une belle descente technique, cet itinéraire vous fera découvrir de jolis chemins et sentiers en balcon au-dessus des gorges de l'Allier.*

## La ligne des Cévennes :

La voie ferrée du Cévenol compte 171 ouvrages d'art : ponts, tunnels, viaducs. Cet itinéraire revêt un intérêt particulier dans l'histoire de la construction des chemins de fer et reste un extraordinaire témoignage de l'aventure industrielle du XIXème siècle. Aujourd'hui encore, ce train est un moyen unique de découvrir les gorges de l'Allier, milieu sauvage et préservé difficile d'accès.

## Infos pratiques

Pratique : VTT

Durée : 1 h 15

Longueur : 13.8 km

Dénivelé positif : 559 m

Difficulté : Facile

Type : Boucle

Thèmes : VTT

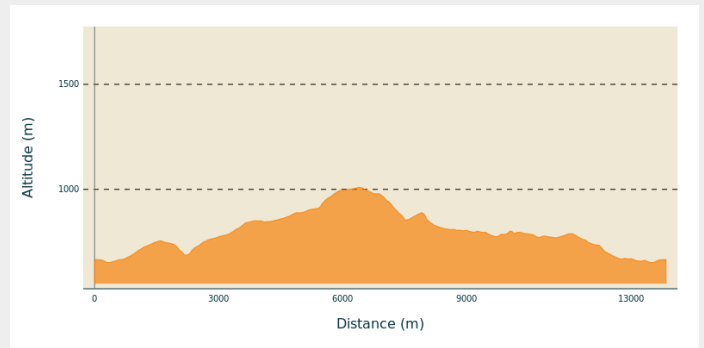
# Itinéraire

**Départ** : Le Pont d'Alleyras

**Arrivée** : Le Pont d'Alleyras

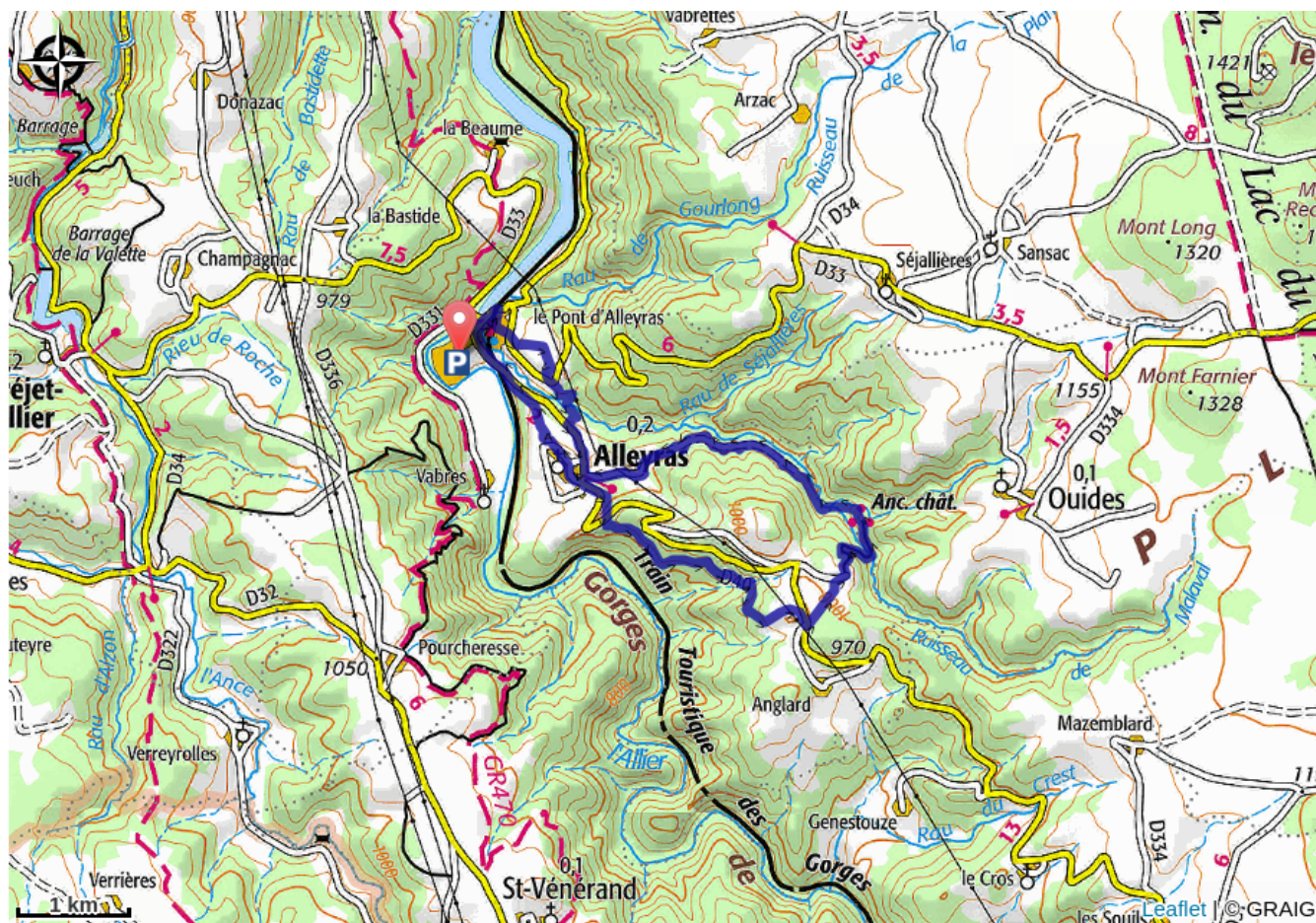
**Communes** : 1. Alleyras  
2. Ouides

## Profil altimétrique



Altitude min 651 m Altitude max 1009 m

# Sur votre chemin...



# Toutes les infos pratiques

## Comment venir ?

Accès routier

40 minutes au Sud-Ouest du Puy-en-Velay

Parking conseillé

Proche du village vacances