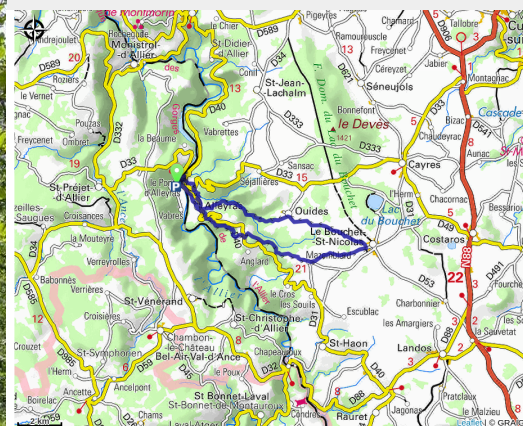


# Agrain de Folie

Gorges de l'Allier - Alleyras



(MAZET\_OT)



*Parcours qui permet de découvrir tous les étages de végétation du bord de l'Allier jusqu'au plateau du Devès. Les chemins et sentiers sont variés avec notamment une belle descente sur le château d'Agrain.*

## Le château d'Agrain :

Malgré sa localisation aujourd'hui isolée, Agrain fut un site d'une certaine importance au début du XIIIème siècle, comprenant un château complété d'un village avec une église. Cette situation s'explique par la proximité des gorges de l'Allier. En effet perpendiculaire à la rivière Allier, la rivière du Malaval permettait de descendre du plateau du Devès, afin d'accéder à un rare point de passage de la rivière dans cette région : Vabres.

## Infos pratiques

Pratique : VTT

Durée : 2 h 30

Longueur : 25.3 km

Dénivelé positif : 844 m

Difficulté : Intermédiaire

Type : Boucle

Thèmes : VTT

# Itinéraire

**Départ** : Le Pont d'Alleyras

**Arrivée** : Le Pont d'Alleyras

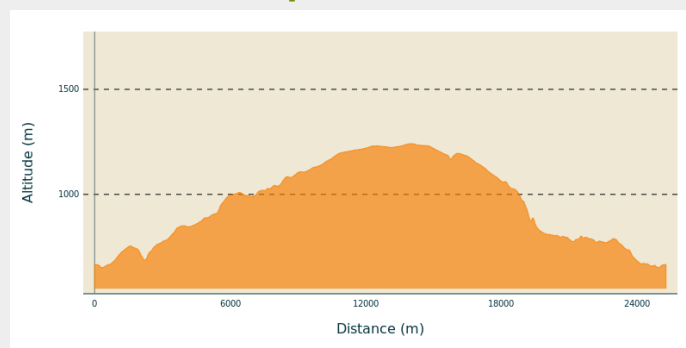
**Communes** : 1. Alleyras

2. Saint-Haon

3. Bouchet-Saint-Nicolas

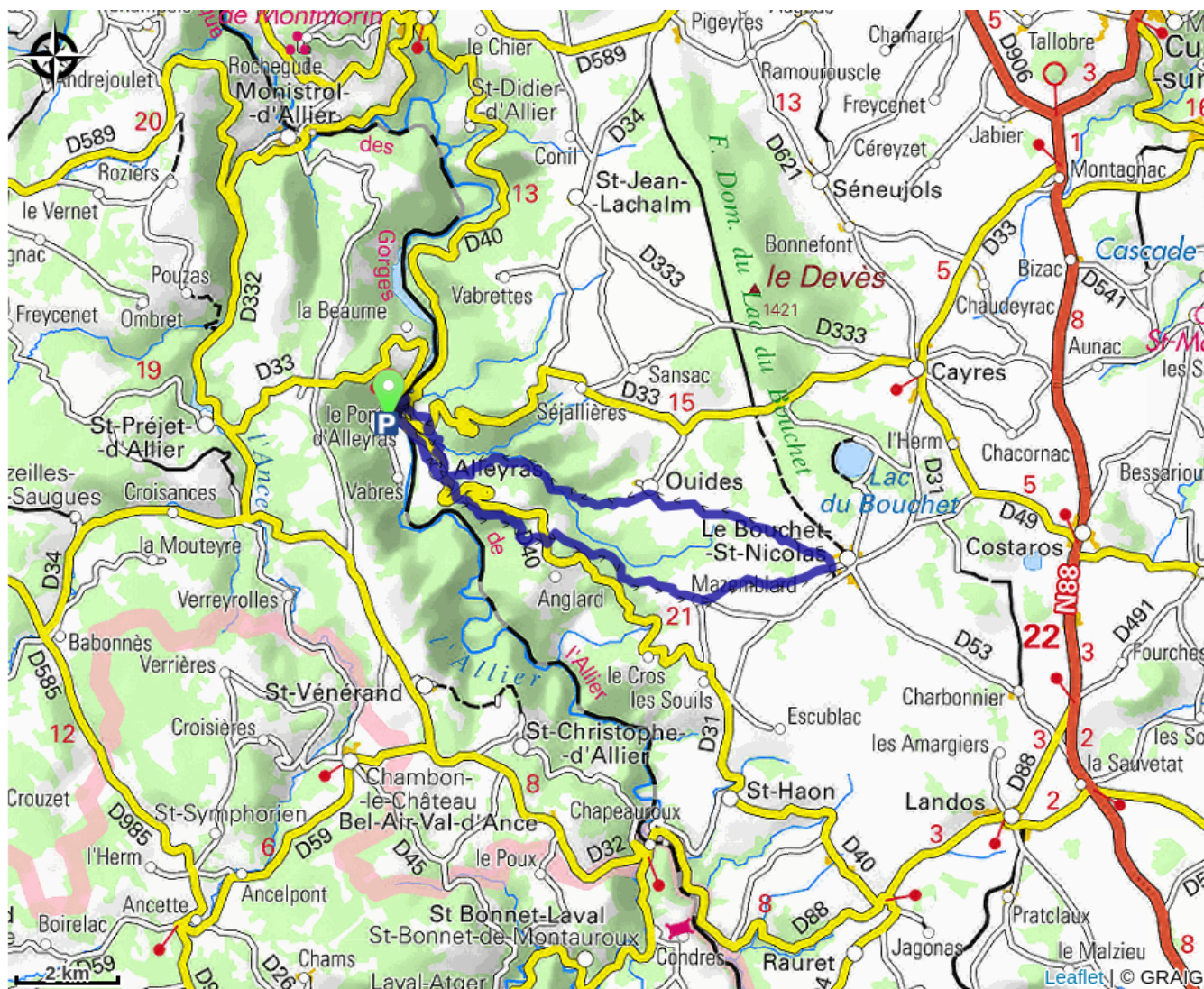
4. Ouides

## Profil altimétrique



Altitude min 651 m Altitude max 1241 m

# Sur votre chemin...



# Toutes les infos pratiques

## Comment venir ?

Accès routier

40 minutes au Sud-Ouest du Puy-en-Velay

Parking conseillé

Proche du village vacances