De l'Ance à la Loire

Gorges de la Loire - Beauzac

(Luc Olivier)

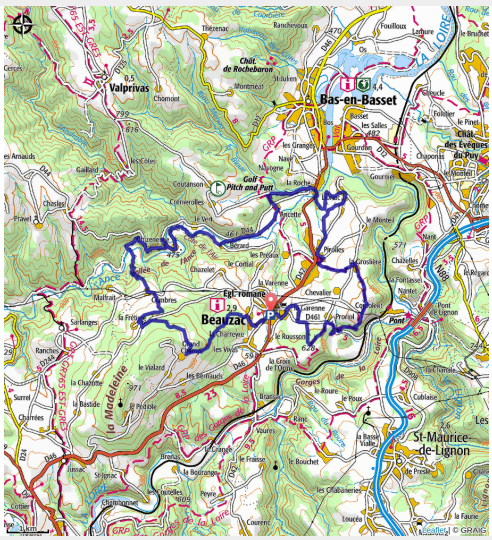

Les 3 premiers km sont assez difficiles avec des sentiers caillouteux, la descente jusqu'à l'Ance est rapide sans danger. Après Ancette le retour vers Beauzac nous fait emprunter des chemins sablonneux et assez faciles. Une dernière grimpette vers Proriol (km 24) et vous pouvez vous laisser aller jusqu'à Beauzac.

Infos pratiques

Pratique : VTT

Durée : 2 h 30

Longueur : 27.6 km

Dénivelé positif : 835 m

Difficulté : Intermédiaire

Type : Boucle

Thèmes : VTT

Itinéraire

Départ : Beauzac
Arrivée : Beauzac
Communes : 1. Beauzac
2. Bas-en-Basset

Profil altimétrique

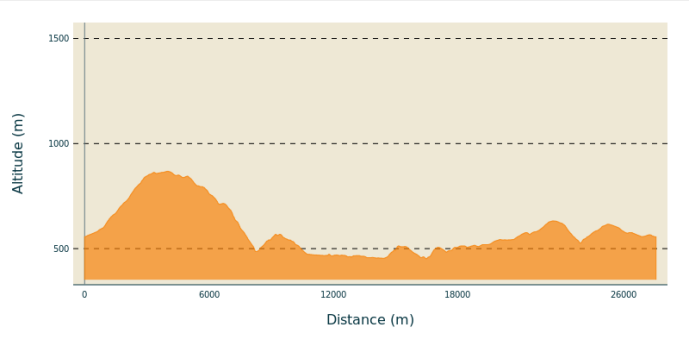

Altitude min 452 m Altitude max 868 m

Sur votre chemin…

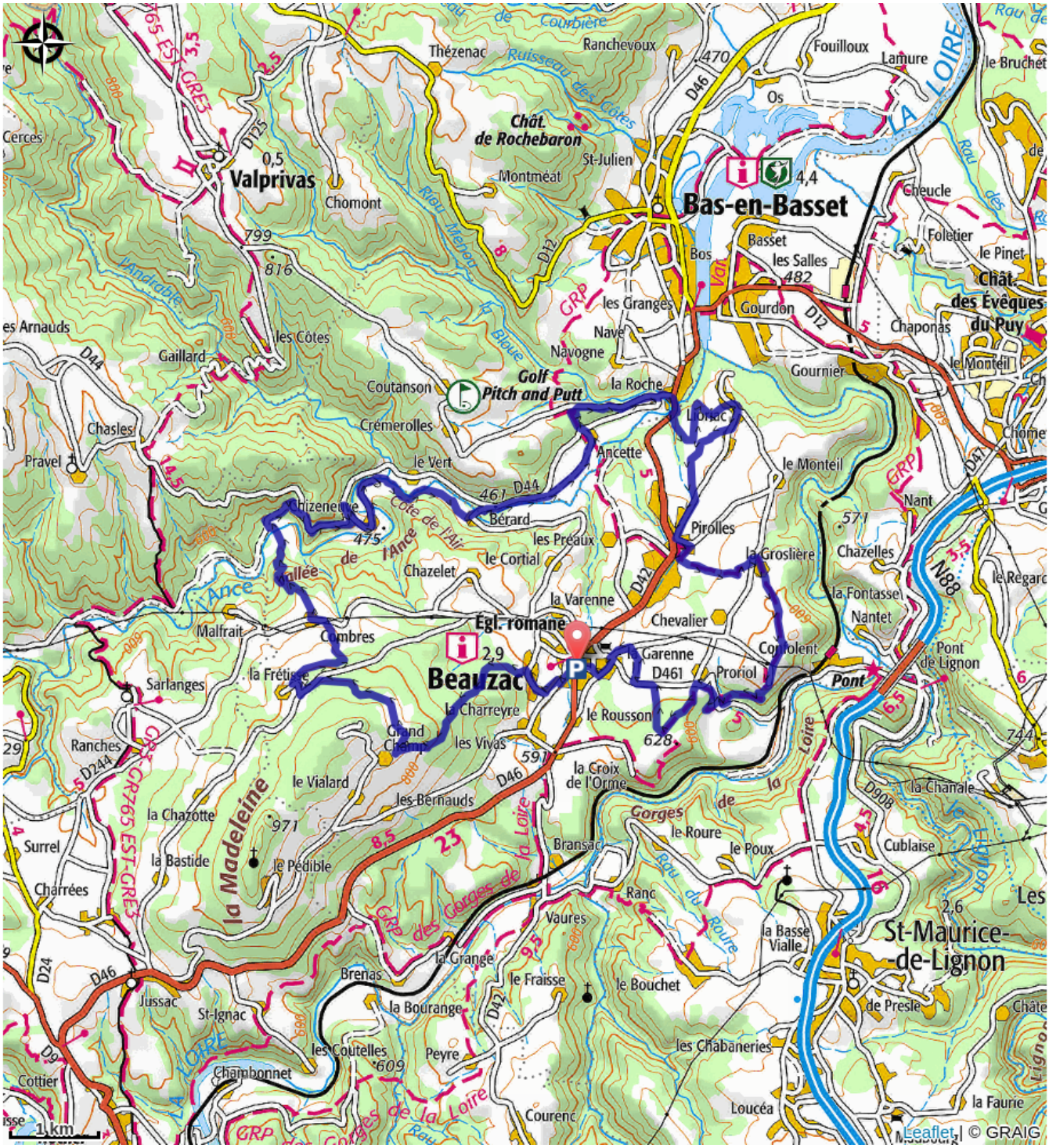

Toutes les infos pratiques

Comment venir ?

Accès routier

25 minutes à Nord d'Yssingeaux

Parking conseillé

Place du Pré Clos