Les Gouttes de Veyrines

Gorges de la Loire - Monistrol-sur-Loire

Le Château des Evêques à Monistrol-sur-Loire (Jean-Claude PARAYRE)

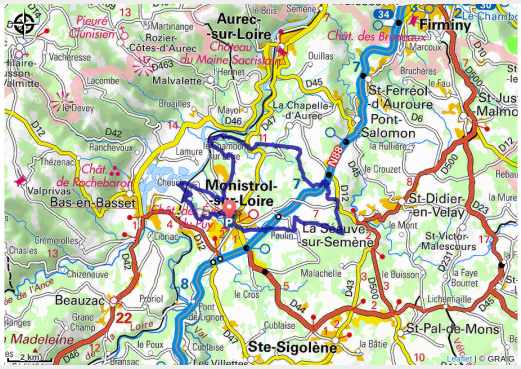

Dès le 2ème km, on traverse par un monotrace sinueux les gorges du Bilhard, la descente est ensuite plus roulante jusqu'à la remontée vers Cheucle (km 5). Les chemins sableux se succèdent, au Chambon la Loire est toute proche, la remontée vers la D47 est pentue et il faut atteindre le Chazelet (km17) pour souffler un peu et remonter ensuite au point culminant (Les Gouttes) pour se laisser descendre jusqu'à Monistrol.

Infos pratiques

Pratique : VTT

Durée : 2 h 30

Longueur : 29.9 km

Dénivelé positif : 773 m

Difficulté : Intermédiaire

Type : Boucle

Thèmes : VTT

Itinéraire

Départ : Monistrol-sur-Loire
Arrivée : Monistrol-sur-Loire
Communes : 1. Monistrol-sur-Loire
2. Bas-en-Basset
3. Chapelle-d'Aurec
4. Séauve-sur-Semène

Profil altimétrique

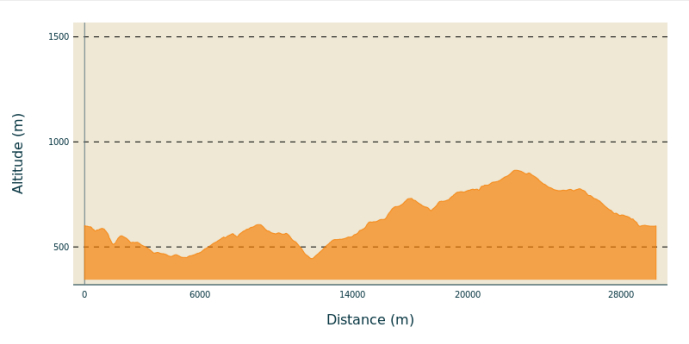

Altitude min 444 m Altitude max 865 m

Sur votre chemin…

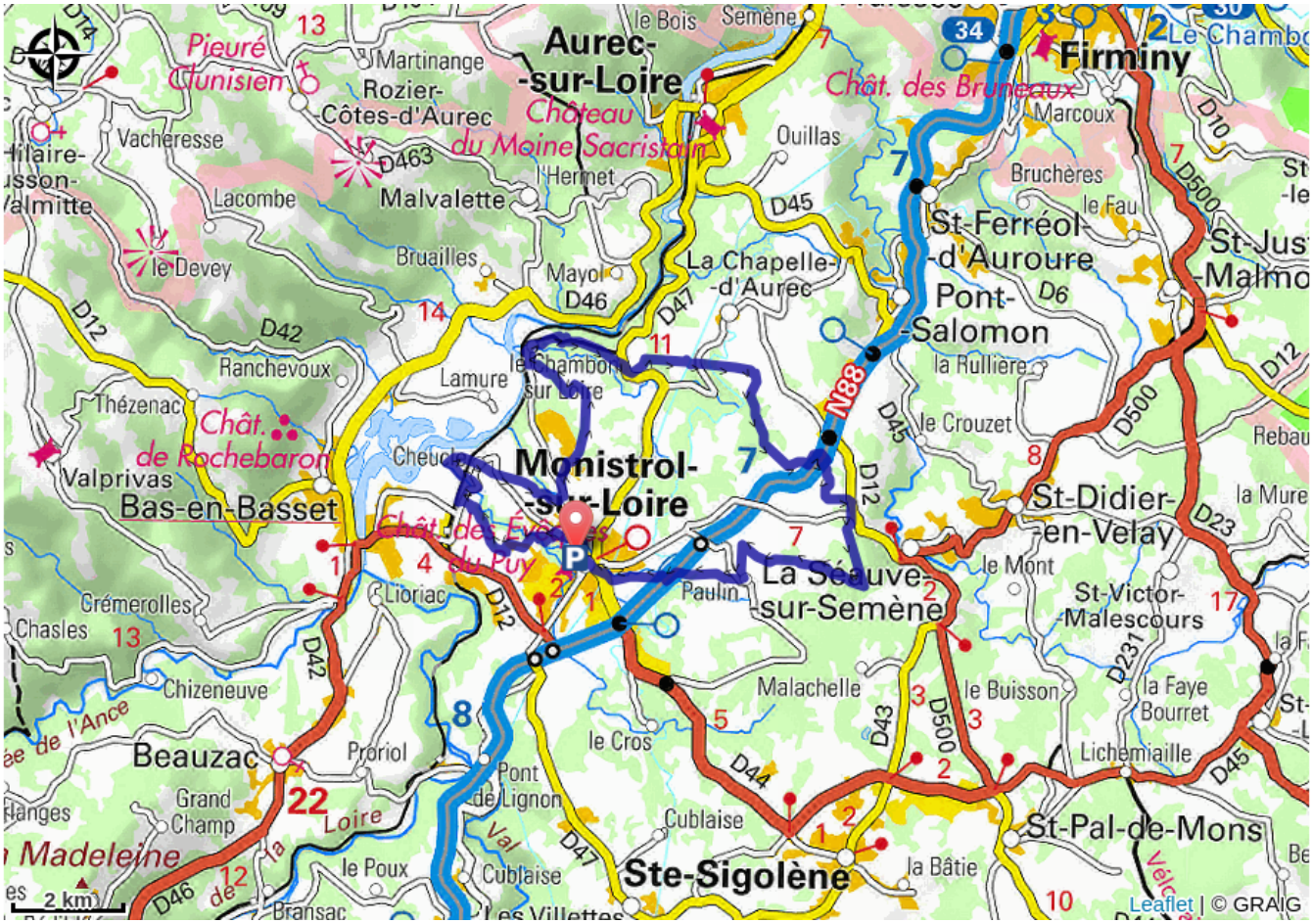

Toutes les infos pratiques

Comment venir ?

Accès routier

17 minutes au Nord d'Yssingeaux

Parking conseillé

Place Neron